



flexicadastre

Governance - Risk - Compliance

Módulos Especiales del FlexiCadastre

*2ª LARUC - FlexiCadastre
Conferencia Regional de Usuarios Latinoamérica*

Lima, Septiembre 3 y 4, 2015

Mariana Godoy

spatial dimension

FlexiCadaastre

FlexiCadaastre es una solución sencilla, configurable y escalable que hacen más fáciles los procedimientos de gestión indispensables para una administración de derechos eficiente de manera global

Módulos

Para que la solución esté a la medida de su requerimiento, FlexiCadaastre propone una construcción modular del sistema, enfocando en las necesidades de cada caso



Módulos

Qué son los módulos?

Los módulos son parte del conjunto de soluciones propuestas por FlexiCadastre. Cada uno tiene su propósito y se destina a cumplir con tareas específicas. Hay dos tipos de módulo: ***Estándar*** y ***Especiales***



Módulos

Qué son los módulos?

Los módulos **estándares** son los que componen la base FlexiCadaastre y permiten su funcionamiento

Módulo de Productividad de Edición Masiva

Módulo Conector del SharePoint

Módulo de Idioma



Módulos

Qué son los módulos?

Los módulos *especiales* se elaboran de acuerdo a la necesidad de la **jurisdicción** o de los **procedimientos** del cliente



Módulos Especiales

Cómo interactúan con los negocios?

Cada módulo complementa la
operación

Una vez instalado, el módulo se
queda disponible desde la página de
FlexiCadastre e integra al programa
de manera natural



Módulos Especiales

Cómo interactúan con los negocios?

Dependiendo de la finalidad de dicho módulo, ese puede relacionarse con los Flujos (Reglas de Negocio) y generar formatos



Módulos Especiales

Evaluando Necesidad y Viabilidad

Encontrando el problema

Discusión con los BA's del proyecto sobre la situación

Discusión interna de Spatial Dimension sobre requerimientos/diseño

Feedback de SD con la propuesta

Avalúo de Costos y Aprobación

Desarrollo y Pruebas

Implementación



Módulos Especiales

Evaluando Necesidad y Viabilidad

Encontrando el problema

Discusión con los BA's del proyecto sobre la situación

Discusión interna de Spatial Dimension sobre requerimientos/diseño

Feedback de SD con la propuesta

Avalúo de Costos y Aprobación

Desarrollo y Pruebas

Implementación



Módulos Especiales

Evaluando Necesidad y Viabilidad

Encontrando el problema

Discusión con los BA's del proyecto sobre la situación

Discusión interna de Spatial Dimension sobre requerimientos/diseño

Feedback de SD con la propuesta

Avalúo de Costos y Aprobación

Desarrollo y Pruebas

Implementación



Módulos Especiales

Evaluando Necesidad y Viabilidad

Encontrando el problema

Discusión con los BA's del proyecto sobre la situación

Discusión interna de Spatial Dimension sobre requerimientos/diseño

Feedback de SD con la propuesta

Avalúo de Costos y Aprobación

Desarrollo y Pruebas

Implementación



Módulos Especiales

Evaluando Necesidad y Viabilidad

Encontrando el problema

Discusión con los BA's del proyecto sobre la situación

Discusión interna de Spatial Dimension sobre requerimientos/diseño

Feedback de SD con la propuesta

Avalúo de Costos y Aprobación

Desarrollo y Pruebas

Implementación



Módulos Especiales

Evaluando Necesidad y Viabilidad

Encontrando el problema

Discusión con los BA's del proyecto sobre la situación

Discusión interna de Spatial Dimension sobre requerimientos/diseño

Feedback de SD con la propuesta

Avalúo de Costos y Aprobación

Desarrollo y Pruebas

Implementación



Módulos Especiales

Evaluando Necesidad y Viabilidad

Encontrando el problema

Discusión con los BA's del proyecto sobre la situación

Discusión interna de Spatial Dimension sobre requerimientos/diseño

Feedback de SD con la propuesta

Avalúo de Costos y Aprobación

Desarrollo y Pruebas

Implementación



Módulos Especiales

Evaluando Necesidad y Viabilidad

Encontrando el problema

Discusión con los BA's del proyecto sobre la situación

Discusión interna de Spatial Dimension sobre requerimientos/diseño

Feedback de SD con la propuesta

Avalúo de Costos y Aprobación

Desarrollo y Pruebas

Implementación



Módulos Especiales

Actualidad

Actualmente, FlexiCadastre ya cuenta con tres módulos Especiales para países de nuestra región

Compromisos de Obras y Trabajos - México

Defensa de Propiedad - Chile

Monitor de Eventos - Brasil



Módulos Especiales

Actualidad

Compromisos de Obras y Trabajos - México



Módulos Especiales – Comprobación de Pago (México)

Necesidad

Para mantener los derechos mineros activos, el titular debe presentar anualmente ante la Autoridad las Comprobaciones de Inversión en Obras y Trabajos

- Cada derecho tiene una Inversión Mínima que debe ser cumplida
- El cálculo se realiza con base en el área del derecho y el año en que él se encuentra

Módulos Especiales – Comprobación de Pago (México)

- Caso haya una inversión superior al mínimo requerido, ese monto será sumado a inflación y se descontará en el año siguiente
- Caso el derecho sea agrupado, deberá comprobar proporcionalmente

Módulos Especiales – Comprobación de Pago (México)

Que hace el Módulo

- Calcula automáticamente la inversión mínima para cada derecho
- Hace la Importación de los datos de gastos masivamente
- Produce el reporte para presentar a las autoridades
- Calcula automáticamente el monto remanente para el año siguiente
- Realiza cálculo proporcional, caso necesario

Módulos Especiales – Comprobación de Pago (México)

Derecho > Detalles



Derecho Test

Nombre del Derecho: Derecho Test

Tipo de Derecho: Mexico: Concesion Minera

Fecha de Solicitud:

Estatus: Titulado

Fecha de Expiración: 06/12/2027

Partes del Derecho: Mariana Godoy (100%)

Proyectos:

Agrupamientos:



General	Partes (1)	Condiciones	Forma (1)	Referencias Geográficas	Documentos (8)	Códigos de Referencia (4)		
Recursos	Contratos	Grupos	Derechos Relacionados	Acciones Abiertas (10)	Acciones Cerradas (41)	Cuentas (3)	Roles	
Auditoría								

Código del Derecho:	<input type="text" value="Derecho Test"/>	Nombre del Derecho:	<input type="text" value="Derecho Test"/>
Jurisdicción:	<input type="text" value="México"/>	Número de Solicitud:	<input type="text"/>
Tipo de Derecho:	<input type="text" value="Mexico: Concesion Minera"/>	Antiguo Código del Derecho:	<input type="text"/>
Estatus:	<input type="text" value="Titulado"/>	Código Contable:	<input type="text"/>
Interés:	<input type="text"/>	Período de Prorroga:	<input type="text"/>
Región:	<input type="text"/>	Plazo del Derecho:	40 Años
Oficina Responsable:	<input type="text"/>	Año del Derecho:	29
En Suspensión:	<input type="checkbox"/>	Comentario:	<input type="text"/>
Archivar:	<input type="checkbox"/>		
Fecha de Solicitud:	<input type="text"/>		
Fecha de Concesion:	<input type="text" value="06/12/1987"/>		
Fecha de Expiración:	<input type="text" value="06/12/2027"/>		
Fecha Expedicion Título Actual:	<input type="text" value="06/12/1987"/>		
Fecha Recibo Título:	<input type="text" value="06/12/1987"/>		
Fecha Título Original:	<input type="text" value="06/12/1987"/>		

Módulos Especiales – Comprobación de Pago (México)

Rango superficie (has)	CONCESIÓN MINERA				
	Cuota fija	Cuota adicional anual por hectárea (pesos por hectárea)			
		1er. año	2o. a 4o. Año	5o. a 6o. Año	7o. año en adelante
hasta 30	283.50	11.33	45.35	68.03	69.11
mayor a 30 y hasta 100	567.03	22.67	90.72	136.09	136.09
mayor a 100 y hasta 500	1,134.06	45.35	136.09	272.17	272.17
mayor a 500 y hasta 1000	3,402.19	41.96	129.64	272.17	544.35
mayor a 1000 y hasta 5000	6,804.39	38.55	124.74	272.17	1,088.70
mayor a 5000 y hasta 50000	23,815.38	35.16	120.21	272.17	2,177.40
mayor a 50000	226,813.16	31.75	113.41	272.17	2,177.40

Módulos Especiales – Comprobación de Pago (México)

Derecho Test

Nombre del Derecho: Derecho Test

Partes del Derecho: Mariana Godoy (100%)

Tipo de Derecho: Mexico: Concesion Minera

Estatus: Titulado

Proyectos:

Fecha de Solicitud:

Fecha de Expiración: 06/12/2027

Agrupamientos:

Compromiso de Trabajo : Calcular y Capturar: Inversion Minima

Acción

Documentos

Cuentas

Auditoría

i Instrucciones de Acción [Ocultar Detalles](#)

- Informar los montos en las Categorías ya registradas en la acción
- Revisar las Fechas de Inicio y Término de la Comprobación de Obras y Trabajos

Detalles Generales

Fecha de Vencimiento:

01/05/2015

Creado Por:

Mexico Concesiones: 3.1 - Mantenimiento (Informe de Obras y Trabajos) > Calcular y Capturar: Inversion Minima (>=7o Año)

Detalle de Compromiso

Inicio del Período del

Reporte: 01/01/2014

Fin del Período del

Reporte: 31/12/2014

Exceso de Compromiso

Disponible:

Fecha de Solicitud:

Monto:

Estatus:

Fecha de Estatus:

Item	Start Date	End Date	Unit/ Currency	Committed	Actual	Difference
Inversión a Comprobar						
... Comprometido Proporcional			MXN			
			MXN	6,804.50	---	---
... Monto Minimo a Comprobar (Total)			MXN			
			MXN	567.03	---	---
			MXN	7,371.53	0.00	-7,371.53
TOTAL			MXN	7,371.53	0.00	-7,371.53

Módulos Especiales – Comprobación de Pago (México)

Detalle de Compromiso

Inicio del Período del Reporte:

Fin del Período del Reporte:

Exceso de Compromiso Disponible:

Fecha de Solicitud:

Monto:



















Estatus:

Fecha de Estatus:

RECALCULAR

Del.	Item	Start Date	End Date	Unit/ Currency	Committed	Actual	Difference
✘	Inversión a Comprobar			MXN			
✘	... Comprometido Proporcional	<input type="text"/>	<input type="text"/>	MXN			
				MXN	6,804.50	---	---
✘	... Monto Minimo a Comprobar (Total)	<input type="text"/>	<input type="text"/>	MXN			
				MXN	567.03	---	---
				MXN	7,371.53	0.00	-7,371.53
✘	Produccion			MXN			
✘	... 17. Importe del valor de facturación o liquidación de la producción obtenida, o	<input type="text"/>	<input type="text"/>	MXN			
				MXN	---	3,000.00	---
				MXN	0.00	3,000.00	3,000.00
✘	Importe Desglosado			MXN			
✘	... 16.02 - Perforaciones	<input type="text"/>	<input type="text"/>	MXN			
				MXN	---	3,200.00	---
				MXN	0.00	3,200.00	3,200.00
	TOTAL			MXN	7,371.53	6,200.00	-1,171.53

Módulos Especiales – Comprobación de Pago (México)

								RECALCULAR 	
Del.	Item	Start Date	End Date	Unit/ Currency		Committed	Actual	Difference	
	Inversión a Comprobar			MXN					
	... Comprometido Proporcional	<input type="text"/>	<input type="text"/>	MXN					
				MXN		6,804.50		---	---
	... Monto Minimo a Comprobar (Total)	<input type="text"/>	<input type="text"/>	MXN					
				MXN		567.03		---	---
				MXN		7,371.53	0.00		-7,371.53
	Produccion			MXN					
	... 17. Importe del valor de facturación o liquidación de la producción obtenida, o	<input type="text"/>	<input type="text"/>	MXN					
				MXN		---	3,000.00		---
				MXN		0.00	3,000.00		3,000.00
	Importe Desglosado			MXN					
	... 16.02 - Perforaciones	<input type="text"/>	<input type="text"/>	MXN					
				MXN		---	3,200.00		---
	... 16.05 - Análisis fisico-químicos	<input type="text"/>	<input type="text"/>	MXN					
				MXN		---	2,000.00		---
				MXN		0.00	5,200.00		5,200.00
	TOTAL			MXN		7,371.53	8,200.00		828.47

Módulos Especiales – Comprobación de Pago (México)

Mex:Compromiso de Obras y Trabajos

Comprobación Anual

CANCELAR PRESENTAR >

Para comprobar, remueva de la lista los ítems que no pueden ser renovados.

Año de Comprobación:

- 2016
- 2015
- 2014
- 2013
- 2012
- 2011
- 2010
- 2009
- 2008
- 2007
- 2006
- 2005
- 2004
- 2003
- 2002
- 2001
- 2000
- 1999
- 1998
- 1997
- 1996

Todos Derecho Grupo

Módulos Especiales – Comprobación de Pago (México)

Mex:Compromiso de Obras y Trabajos

Comprobación Anual

Para comprobar, remueva de la lista los ítems que no pueden ser renovados.

Año de Comprobación: ▼

Extraer: Todos Derecho Grupo

1							
Todos	Description	Commitment	From	To	Reserve Work	Work Performed	Balance
<input type="checkbox"/>	Derecho Test	7,371.53	01/01/2014	31/12/2014	852,525.10	0.00	845,153.57
1							

Mex:Compromiso de Obras y Trabajos

Presentar



Procesando... Por favor sea paciente.

1 de 1 Comprobación Finalizada

Módulos Especiales – Comprobación de Pago (México)


Acciones Existentes Actualizadas:

Existen 1 acciones en la lista.

Tipo	Estatus	Código	Acción	Comentarios	Vence	Completado	Días Restantes	Usuario Responsable
		Derecho Test	Calcular y Capturar: Inversion Minima (MXN 0.00 de MXN 7,371.53)		01/05/2015	26/08/2015		

Nuevas Acciones Programadas:



Existen 1 acciones en la lista.

Tipo	Estatus	Código	Acción	Comentarios	Vence	Completado	Días Restantes	Usuario Responsable
		Derecho Test	Presentar: Informe de Obras ante la Autoridad		10/09/2015		15	

OK



Acciones Existentes Actualizadas:

Existen 1 acciones en la lista.

Tipo	Estatus	Código	Acción	Comentarios	Vence	Completado	Días Restantes	Usuario Responsable
		Derecho Test	Presentar: Informe de Obras ante la Autoridad (Decisión: Anual)		10/09/2015	26/08/2015		

Nuevas Acciones Programadas:

Existen 1 acciones en la lista.

		Derecho Test	Calcular y Capturar: Inversion Minima (MXN 0.00 de MXN 7,371.53)		01/05/2016		249	
---	---	--------------	--	--	------------	--	-----	--

OK

Módulos Especiales

Actualidad

Defensa de Propiedad - Chile



Módulos Especiales – Defensa de Propiedad (Chile)

Necesidad

Existen dos tipos de derechos mineros en Chile:

- Exploración (“Pedimento” durante el proceso de solicitud y “Concesión de Exploración” después de titulado) y
- Explotación (“Manifestación” durante la solicitud y “Concesión de Explotación” después de la titulación).

En Chile existe la posibilidad de la superposición de derechos mineros, aunque solamente uno tenga la prioridad para la Exploración o Explotación de acuerdo con el reglamento

Módulos Especiales – Defensa de Propiedad (Chile)

Necesidad

Todo el seguimiento de superposición, detalles de nuevas solicitudes (*Pedimentos y Manifestación*) y etapas importantes del derecho (*Solicitud de Mensura, Extracto de Sentencia*) son de responsabilidad del titular o Gerente de Propiedad

Las informaciones son publicadas regularmente en el *Boletín Oficial de Minería* y el responsable debe verificarlas, revisar y objetar (si necesario)

Módulos Especiales – Defensa de Propiedad (Chile)

Qué hace el Módulo

- Importación/Cargar de los datos de Boletines (*)
- Validar coordenadas y atributos dentro de las reglas de negocios ya configuradas
- Actualiza toda la Base de Datos
- Identifica derechos Afectados y notifica el Gerente de Propiedad
- Identifica e inicia las acciones necesarias

(*) Empresas particulares que compilan los boletines de las diversas regiones

Módulos Especiales – Defensa de Propiedad (Chile)

Qué hace el Módulo

flexicadastre FlexiCadastrre Sudamérica - Demo Site FlexiCadastrre Sudamérica - Demo Site (5.3.3.0) Mariana Godoy (cerrar sesión)

Buscar

Defensa de la Propiedad Minera

Actualizaciones de Boletín (33) Superposiciones (98) Reportes (2)

Exhibir aprobados

Existen 33 Actualizaciones de Boletín en la lista.

Todos	Bulletin number	Bulletin	Fecha Publicacion	Data Status	Approval Status
<input type="checkbox"/>	6612	SANTIAGO	12/nov/2013	Contains errors	Awaiting Approval
<input type="checkbox"/>	6613	SANTIAGO	14/nov/2013	Contains errors	Awaiting Approval
<input type="checkbox"/>	6614	SANTIAGO	19/nov/2013	Contains errors	Awaiting Approval
<input type="checkbox"/>	7112	ANTOFAGASTA	02/dic/2013	Contains errors	Awaiting Approval
<input type="checkbox"/>	1993	ARICA	02/dic/2013	No errors	Awaiting Approval
<input type="checkbox"/>	1994	ARICA	07/dic/2013	No errors	Awaiting Approval
<input type="checkbox"/>	1995	ARICA	16/dic/2013	Contains errors	Awaiting Approval
<input type="checkbox"/>	1996	ARICA	20/dic/2013	Contains errors	Awaiting Approval
<input type="checkbox"/>	202874	Illapel	02/dic/2013	Contains errors	Awaiting Approval
<input type="checkbox"/>	202875	Illapel	10/dic/2013	No errors	Awaiting Approval
<input type="checkbox"/>	2168	OVALLE	02/dic/2013	Contains errors	Awaiting Approval
<input type="checkbox"/>	2169	OVALLE	03/dic/2013	Contains errors	Awaiting Approval

Módulos Especiales – Defensa de Propiedad (Chile)

Qué hace el Módulo

Detalles de Artículo APROBAR **EDITAR** CERRAR

Actual Original

Concesión: OESTE 107

Tipo: Pedimento

Solicitante: WINSTON ALBURQUENQUE T

Concesionario: SOCIEDAD MINERA ISLA RIES

Domicilio: AVENIDA EL BOSQUE NORTE

Fecha Trámite: 11/oct/2013

Artículos relacionados: Nada

Juzgado: PUNTA ARENAS 2

Rol expediente: 111-2013

Comuna: Rio Verde

Provincia: Magallanes

Superficie (Ha): 300

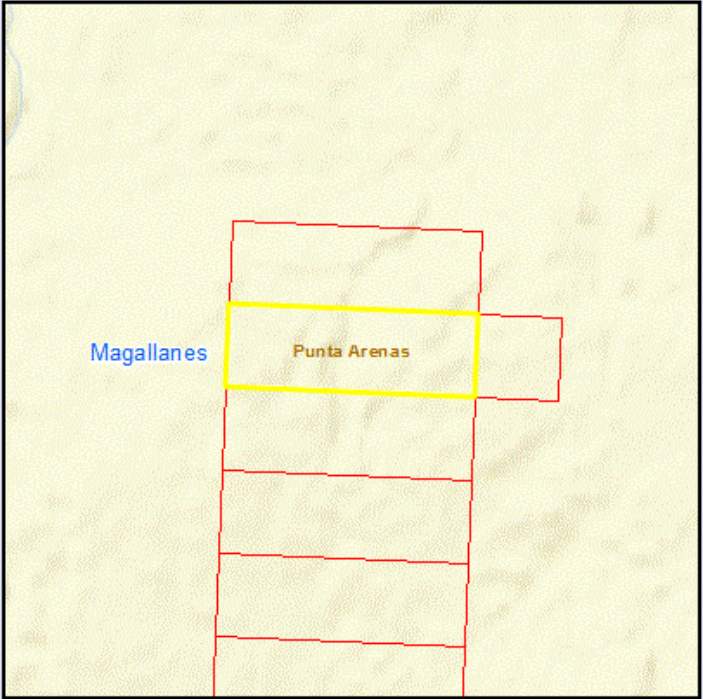
Publicación:

PEDIMENTO MINERO "OESTE 107"
N° 619 PEDIMENTO MINERO "OESTE 107" -DE-
SOCIEDAD MINERA
ISLA RIESCO S.A. Punta Arenas, treinta de Octubre de
dos mil trece, a
solicitud de la Sociedad Minera Isla Riesco S.A. practico
la siguiente
inscripción: PROCEDIMIENTO: Voluntario.- MATERIA:
Pedimento
Minero (P01).- PETICIONARIO: Sociedad Minera Isla

Estatus de Datos: **Contiene errores**

Estatus de Aprobación: **A la espera de aprobación**

Exhibir: Map



The map displays a geographical area with a yellow rectangular boundary highlighting a specific plot. The plot is situated in the Punta Arenas region of Magallanes. The map shows a grid of red lines representing property boundaries or concessions. The text 'Magallanes' and 'Punta Arenas' are visible on the map.

Módulos Especiales – Defensa de Propiedad (Chile)

Qué hace el Módulo

Detalles de Artículo VALIDAR GUARDAR CANCELAR

Actual Original

Concesión: OESTE 107 *

Tipo: Pedimento

Solicitante: WINSTON ALBURQUENQUE T *

Concesionario: SOCIEDAD MINERA ISLA RIES *

Domicilio: AVENIDA EL BOSQUE NORTE

Fecha Trámite: 11/oct/2013 *

Artículos relacionados: Nada

Juzgado: PUNTA ARENAS 2

Rol expediente: 111-2013 *

Comuna: Rio Verde

Provincia: Magallanes

Superficie (Ha): 300

Publicación:

PEDIMENTO MINERO "OESTE 107"
N° 619 PEDIMENTO MINERO "OESTE 107" -DE-
SOCIEDAD MINERA
ISLA RIESCO S.A. Punta Arenas, treinta de Octubre de
dos mil trece, a
solicitud de la Sociedad Minera Isla Riesco S.A. practico
la siguiente
inscripción: PROCEDIMIENTO: Voluntario.- MATERIA:
Pedimento
Minero (P01).- PETICIONARIO: Sociedad Minera Isla

Estatus de Datos: **Contiene errores**

Estatus de Aprobación: **A la espera de aprobación**

Exhibir: Coordinates

Proyección: PCS_PSAD56_Z19S_Chile

Norte: 4,150,500.00

Este: 304,500.00

Lado NS: 1,000.00

Lado EO: 3,000.00

https://www.spatialdimension.ca/FlexiCadastre_Tes...
https://www.spatialdimension.ca/FlexiCadastre_Test/Plugins/Chilez

- Coordenadas de artículo no superponen Comuna.

Módulos Especiales – Defensa de Propiedad (Chile)

Qué hace el Módulo

Detalles de Artículo APROBAR EDITAR CERRAR

Actual

Concesión: ROSARIO 1 AL 10

Tipo: Sentencia Constitutiva d.

Solicitante: ALEJANDRA ARLETTE PUEBLA

Concesionario:

Domicilio: J. S. BACH N° 4119

Fecha Trámite: 23/sep/2013

Artículos relacionados: Nada

Juzgado: OVALLE 1

Rol expediente: 1053-2011

Comuna: Rio Hurtado

Provincia: Limari

Superficie (Ha): 0

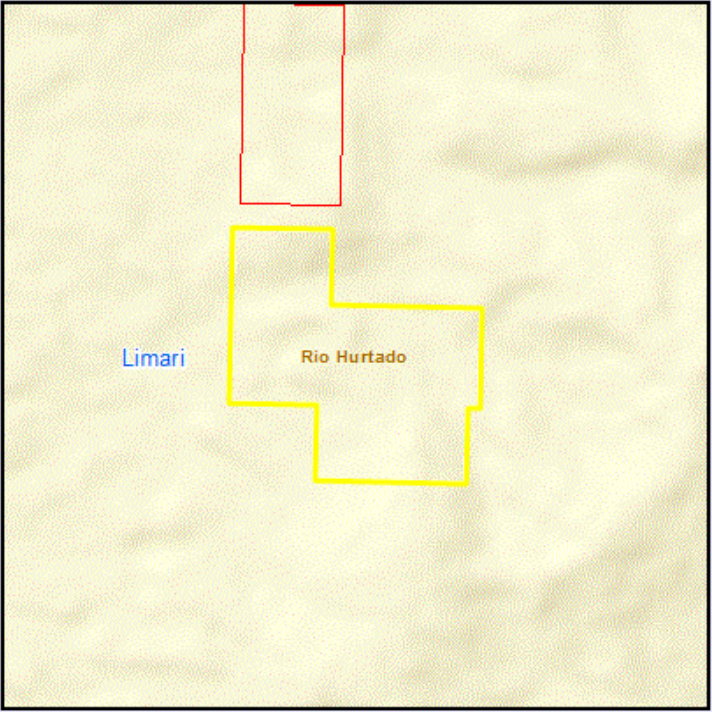
Publicación:

EXTRACTO SENTENCIA CONSTITUTIVA
CONCESION MINERA DE EXLOTACION
"ROSARIO 1 AL 10".
EXTRACTO. El Primer Juzgado de Letras de Ovalle, en
autos
Rol V- 1053-2011, por sentencia de fecha 23 de
Septiembre
de 2013, aprobó, actas y planos y declaró constituida la
concesión minera de explotación denominada "ROSARIO
1 AL 10", con una superficie de 70 hectáreas, ubicadas

Estatus de Datos: **Válido**

Estatus de Aprobación: **A la espera de aprobación**

Exhibir: Map



The map displays a geographical area with a yellow outline indicating the concession boundary. The area is labeled 'Limari' and 'Rio Hurtado'. A red rectangle is also visible on the map, possibly indicating a specific area of interest or a related concession.

Módulos Especiales – Defensa de Propiedad (Chile)

Qué hace el Módulo

General		Mapa	Fe de Erratas			
Boletín Número:	2168	Boletín:	OVALLE	Estatus de Datos:	Contiene errores	
Fecha Publicación:	02/dic/2013	Estatus de Aprobación:	Aprobación Parcial			
Existen 83 Artículos en la lista.						
1						
Todos	Rol Expediente	Concesión	Tipo	Fecha Tramite	Data Status	Approval Status
<input type="checkbox"/>	1053-2011	ROSARIO 1 AL 10	Sentencia Constitutiva de Manifestación	23/sep/2013	Válido	Aprobado
<input type="checkbox"/>	135-2012	QUINCANQUE DOS DEL 1 AL 30	Sentencia Constitutiva Exploracion	30/oct/2013	Válido	A la espera de aprobación
<input type="checkbox"/>	210-2012	LOMAS NEGRAS 1 AL 10	Sentencia Constitutiva de Manifestación	05/sep/2013	Válido	A la espera de aprobación
<input type="checkbox"/>	215-2013	MANTOS II 2	Sentencia Constitutiva Exploracion	04/oct/2013	Válido	A la espera de aprobación
<input type="checkbox"/>	216-2013	MANTIS 1	Sentencia Constitutiva Exploracion	04/oct/2013	Válido	A la espera de aprobación
<input type="checkbox"/>	217-2013	MANTIS 2	Sentencia Constitutiva Exploracion	04/oct/2013	Válido	A la espera de aprobación
<input type="checkbox"/>	218-2013	MANTIS 3	Sentencia Constitutiva Exploracion	04/oct/2013	Válido	A la espera de aprobación
<input type="checkbox"/>	219-2013	MANTIS 4	Sentencia Constitutiva Exploracion	04/oct/2013	Válido	A la espera de aprobación
<input type="checkbox"/>	220-2013	MANTIS 5	Sentencia Constitutiva Exploracion	04/oct/2013	Válido	A la espera de aprobación
<input type="checkbox"/>	221-2013	MANTIS 6	Sentencia Constitutiva Exploracion	04/oct/2013	Válido	A la espera de aprobación
<input type="checkbox"/>	222-2013	MANTIS 7	Sentencia Constitutiva Exploracion	04/oct/2013	Válido	A la espera de aprobación

Módulos Especiales – Defensa de Propiedad (Chile)

Qué hace el Módulo

Defensa de la Propiedad Minera > Detalles

General

Mapa

Fe de Erratas

Boletín Número: 2168

Boletín: OVALLE

Estatus de Datos:

Contiene errores

Fecha Publicación: 02/dic/2013

Estatus de Aprobación:

Aprobación Parcial

Existen 83 Artículos en la lista.

Aprobar

Todos	Expediente	Concesión	Tipo	Tramite	Data Status	Approval Status
<input type="checkbox"/>	1053-2011	ROSARIO 1 AL 10	Sentencia Constitutiva de Manifestación	23/sep/2013	Válido	Aprobado
<input type="checkbox"/>	135-2012	QUINCANQUE DOS DEL 1 AL 30	Sentencia Constitutiva Exploracion	30/oct/2013	Válido	A la espera de aprobación
<input type="checkbox"/>	210-2012	LOMAS NEGRAS 1 AL 10	Sentencia Constitutiva de Manifestación	05/sep/2013	Válido	A la espera de aprobación
<input type="checkbox"/>	215-2013	MANTOS II 2	Sentencia Constitutiva Exploracion	04/oct/2013	Válido	A la espera de aprobación
<input type="checkbox"/>	216-2013	MANTIS 1	Sentencia Constitutiva Exploracion	04/oct/2013	Válido	A la espera de aprobación
<input type="checkbox"/>	217-2013	MANTIS 2	Sentencia Constitutiva Exploracion	04/oct/2013	Válido	A la espera de aprobación
<input type="checkbox"/>	218-2013	MANTIS 3	Sentencia Constitutiva Exploracion	04/oct/2013	Válido	A la espera de aprobación
<input type="checkbox"/>	219-2013	MANTIS 4	Sentencia Constitutiva Exploracion	04/oct/2013	Válido	A la espera de aprobación
<input type="checkbox"/>	220-2013	MANTIS 5	Sentencia Constitutiva Exploracion	04/oct/2013	Válido	A la espera de aprobación
<input type="checkbox"/>	221-2013	MANTIS 6	Sentencia Constitutiva Exploracion	04/oct/2013	Válido	A la espera de aprobación

Módulos Especiales – Defensa de Propiedad (Chile)

Qué hace el Módulo

Defensa de la Propiedad Minera

Actualizaciones de Boletín (33)	Superposiciones (98)	Reportes (2)						
<input type="checkbox"/> Exhibir ignorados <input type="checkbox"/> Exhibir oposiciones <input type="checkbox"/> Exhibir vigilados								
Existen 98 Superposiciones en la lista.								
1								
License Overlapped	License Type	License Status	Rol Expediente	Concesion	Tipo	Fecha Tramite	Approval Status	Overlap Status
ALTAZOR 113 (PED-0035)	Chile: ExproRacion	Concedido	263-2013	GUAVIÑA 1	Sentencia Constitutiva Exploracion	20/ago/2013	Aprobado	No decidido
ALTAZOR 111 (PED-0033)	Chile: ExproRacion	Concedido	263-2013	GUAVIÑA 1	Sentencia Constitutiva Exploracion	20/ago/2013	Aprobado	No decidido
ALTAZOR 114 (PED-0036)	Chile: ExproRacion	Concedido	270-2013	GUAVIÑA 8	Sentencia Constitutiva Exploracion	20/ago/2013	Aprobado	No decidido
ALTAZOR 115 (PED-0037)	Chile: ExproRacion	Concedido	275-2013	GUAVIÑA 13	Sentencia Constitutiva Exploracion	20/ago/2013	Aprobado	No decidido
ALTAZOR 114 (PED-0036)	Chile: ExproRacion	Concedido	275-2013	GUAVIÑA 13	Sentencia Constitutiva Exploracion	20/ago/2013	Aprobado	No decidido
ALMENDRAL 3 1 AL 60 (ET/01478)	Chile: ExproTacion	Concedido Prioritario	94-2010	EMA VEINTIOCHO 1 AL 60	Sentencia Constitutiva de Manifestación	23/sep/2013	A la espera de aprobación	No decidido
LA PUNTA B 1 (ER/99/1452)	Chile: ExproRacion	Concedido Prioritario	277-2011	LA PUNTA B 1 DEL 1 AL 200	Sentencia Constitutiva de Manifestación	30/oct/2013	A la espera de aprobación	No decidido
LA PUNTA B 2 (ER/99/1453)	Chile: ExproRacion	Concedido Prioritario	278-2011	LA PUNTA B 2 DEL 1 AL 300	Sentencia Constitutiva de Manifestación	30/oct/2013	A la espera de aprobación	No decidido

Módulos Especiales – Defensa de Propiedad (Chile)

Qué hace el Módulo

Detalles de Superposición IGNORAR VIGILAR Oponer CERRAR

General

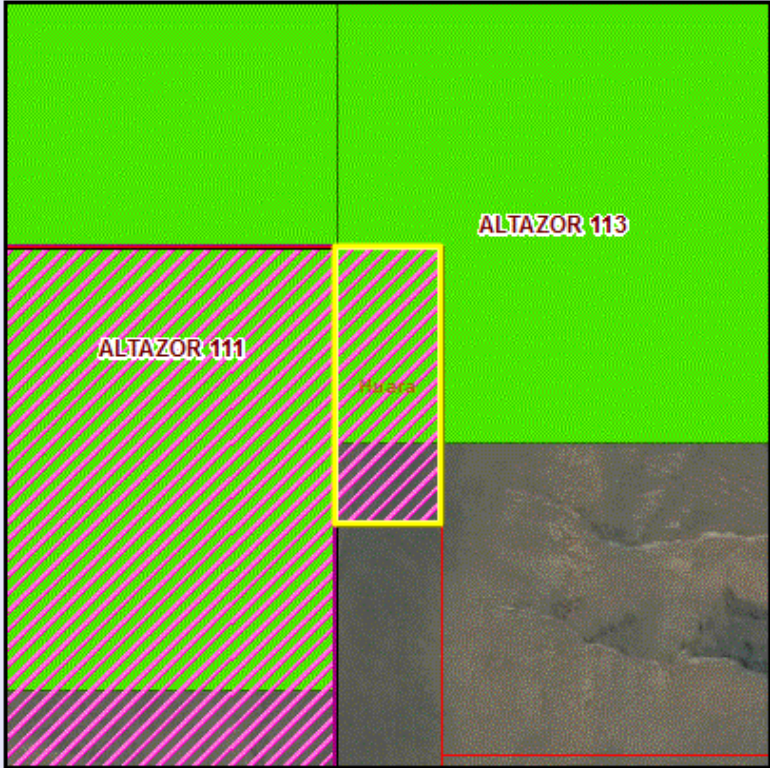
Estatus de superposición: No decidido

Comentario:

Derecho Afectado: **ALTAZOR 113 (PED-0035)**
Tipo: Chile: ExploRacion
Estatus: Concedido
Fecha de Solicitud: 08/abr/2013
Fecha de Expiración: 29/nov/2015

Artículo de Boletín: **GUAVIÑA 1 (263-2013)**
Boletín Número: 2242
Fecha Publicación: 02/dic/2013
Solicitante: ALEJANDRA VERGARA PIRO
Concesionario: COMPAÑÍA MINERA PAGUANTA
Tipo: Sentencia Constitutiva Exploracion
Fecha Trámite: 20/ago/2013
Artículos Relacionados: Nada
Juzgado: POZO ALMONTE 1
Rol Expediente: 263-2013
Comuna: Huara
Estatus: A la espera de aprobación

Publicación: EXTRACTO CONCESION DE EXPLORACION



ALTAZOR 111 Huara ALTAZOR 113

Mostrar Vista Previa del Mapa



Módulos Especiales – Defensa de Propiedad (Chile)

Qué hace el Módulo

The screenshot displays the 'Detalles de Superposición' (Superposition Details) interface. At the top, there are buttons for 'IGNORAR', 'VIGILAR', 'OPONER', and 'CERRAR'. The main content area is divided into a 'General' tab and a map view. The 'General' tab shows the following information:

- Estatus de superposición:** No decidido
- Comentario:** (Empty text box)
- Derecho Afectado:** Oponer a: POZO ALMONTE 1 (263-2013)
- Tipo:** (Empty)
- Estatus:** (Empty)
- Fecha de Solicitud:** (Empty)
- Fecha de Expiración:** (Empty)
- Artículo de Boletín:** (Empty)
- Boletín Número:** (Empty)
- Fecha Publicación:** (Empty)
- Solicitante:** (Empty)
- Concesionario:** COMPAÑÍA MINERA PAGUANTA
- Tipo:** Sentencia Constitutiva Exploracion
- Fecha Trámite:** 20/ago/2013
- Artículos Relacionados:** Nada
- Juzgado:** POZO ALMONTE 1
- Rol Expediente:** 263-2013
- Comuna:** Huara
- Estatus:** A la espera de aprobación
- Publicación:** EXTRACTO CONCESION DE EXPLORACION

The map view shows a green area labeled 'ESTAZOR 113' and a hatched area. A modal dialog is open over the map, containing the text: 'Por favor, ingrese un comentario en su decisión de oponerse.' The dialog has 'CONTINUAR' and 'CANCELAR' buttons.

Módulos Especiales – Defensa de Propiedad (Chile)



Qué hace el Módulo

Boletín

Bulletin: Illapel

Fecha Publicación: 02/12/2013
 Bulletin Number: 202874
 Data Status: Contains errors
 Approval Status: Awaiting Approval

Juzgado	Rol Expediente	Concesion	Tipo	Fecha Tramite	Concesionario	Data Status	Approval Status
LOS VILOS 1	1198-2011	SAN CARLOS 1/20	Sentencia Constitutiva de Manifestación	13/11/2013		Válido	A la espera de aprobación

EXTRACTO El Juzgado de Letras de Los Vilos en autos Rol N° V-1198-2011, por sentencia de fecha 08 de Octubre de 2013 y rectificaciones de fecha 08 y 13 de Noviembre de 2013, aprobó el plano y declaró constituida la concesión de explotación «SAN CARLOS 1/20» con una superficie total de 100 hectáreas, ubicada en la comuna de Los Vilos, Provincia Choapa, IV Región de Coquimbo, en favor de don Alberto Carlos Enrique Oviedo Garces domiciliado en Brasilia N° 909, Depto. 704, Las Condes, Santiago. La manifestación que dio origen a esta concesión de explotación fue presentada al Tribunal el 20 de Diciembre de 2011 y se inscribió a fs. 1693 N° 1271 del Registro de Descubrimientos del Conservador de Minas de Los Vilos, año 2011. Las coordenadas UTM del Punto de Interés y de los vértices del perímetro de la concesión son las siguientes: Vértice Norte (mts.) Este (mts.) P.1. 6.446.403,00 283.740,00 L-1 6.446.903,00 283.240,00 L-2 6.446.903,00 284.240,00 L-3 6.445.903,00 284.240,00 L-4 6.445.903,00 283.240,00 ALICIA RETAMALES VENEGAS.- Jefa de Unidad.- Una firma ilegible, sello que se lee, JUZGADO DE LETRAS Y GARANTIA JEFE UNIDAD LOS VILOS.-

ILLAPEL 1	203-2012	LOS VECINOS 1 AL 20	Sentencia Constitutiva de Manifestación	15/10/2013		Válido	A la espera de aprobación
-----------	----------	---------------------	---	------------	--	--------	---------------------------

EXTRACTO EXTRACTO CONCESIÓN DE EXPLOTACIÓN «LOS VECINOS 1 AL 20» El Juzgado de Letras de Illapel, en los autos Rol V-203-2012, por sentencia de fecha 15 de Octubre de 2013, declaró constituida la Concesión Minera de Explotación denominada «LOS VECINOS DEL 1 AL 20», con una superficie total de 100 hectáreas, ubicada en Q. Los Valles, Quillaicillo, Comuna de Illapel, Provincia de Choapa, Región de Coquimbo, a favor de don ROBERTO CARLOS CALDERON HUERTA, Ingeniero en Prevención de Riesgos, domiciliado en calle Arturo Prat N° 415, Illapel. La manifestación que dio origen a la referida concesión minera de explotación, fue presentada al tribunal el 15 de Marzo de 2012, y se inscribió a fojas 603, N° 323 del Registro de Descubrimientos del Conservador de Minas de Illapel, año 2012. Las Coordenadas U.T.M. del punto de interés y de cada uno de los vértices del perímetro de la explotación son las siguientes: VÉRTICE NORTE (mts.) ESTE (mts.) P.1. 6.508.821 289.480 L1 6.509.321,00 288.980,00 L2 6.509.321,00 289.980,00 L3 6.508.321,00 289.980,00 L4 6.508.321,00 288.980,00 ILLAPEL, 20 de Noviembre de 2013.- ROSA M. GUERRA SALINAS SECRETARIA SUBROGANTE.- Una firma ilegible, sello que se lee, JUZGADO DE LETRAS SECRETARIA ILLAPEL.-

LOS VILOS 1	1856-2006	PURO VERDE 1 AL 20	Sentencia Constitutiva de Manifestación	11/11/2013		Contiene errores	A la espera de aprobación
-------------	-----------	--------------------	---	------------	--	------------------	---------------------------

EXTRACTO EXTRACTO SENTENCIA CONSTITUTIVA CONCESION MINERA DE EXPLOTACION Por sentencia de fecha ocho de octubre de dos mil trece y rectificación de fecha once de noviembre de dos mil trece, dictada en causa Rol V-1856-2006 del Juzgado de Letras de Los Vilos, declaró constituida la concesión minera de explotación, denominada «PURO VERDE 1 AL 3», con una superficie total de 9 hectáreas, ubicadas en la Provincia del Choapa, Comuna de Canela, a favor de JULIO BUGUEÑO CORTES, chileno, soltero, minero, cédula de identidad N° 11.940.847-4, domiciliado en Villa El Palqui, calle El Higueral 2375, Comuna de Monte Patria. La manifestación que dio origen a esta concesión de explotación fue presentada el día 27 de septiembre de 2006 y se inscribió a fojas 365 N° 384 del Registro de Descubrimientos del Conservador de Minas de Los Vilos, año 2006. Las coordenadas UTM de cada uno de los vértices de la cara superior, son las siguientes: Vértices Norte (m.) Este (m.) P.1. 6.530.200,00 290.900,00 L1 6.530.400,00 290.700,00 L2 6.530.400,00 291.000,00 L3 6.530.100,00 291.000,00 L4 6.530.100,00 290.700,00 Alicia

Módulos Especiales – Defensa de Propiedad (Chile)

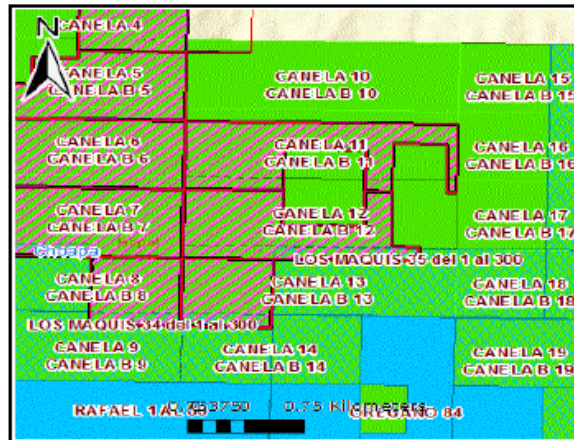
Qué hace el Módulo

License Type: Chile: Exploracion
License Status: Concedido Prioritario
Application Date: 8/25/2009 12:00:00AM
License Expire: 2/3/2012 12:00:00AM

Bulletin Article:

Bulletin Number: 202874
Fecha Publicacion: 12/2/2013 12:00:00AM
Solicitante: PABLO MIR BALMACEDA
Concessionario: VALE EXPLORACIONES CHILE LTDA
Tipo: Sentencia Constitutiva de Manifestación
Fecha Tramite: 9/30/2013 12:00:00AM
Juzgado: ILLAPEL 1
Rol Expediente: 1688-2011
Comuna: Illapel
Status: A la espera de aprobación

Publicacion: EXTRACTO EXTRACTO DE SENTENCIA CONSTITUTIVA CONCESION DE EXPLOTACION «CANELA B 12 DEL 1 AL 22».- Por sentencia dictada el 10 de Octubre de 2013, en autos Rol N° V-1688-2011 del Juzgado de Letras de Illapel, se declaró constituida la concesión de explotación denominada «CANELA B 12 DEL 1 AL 22», con una superficie total de 191 hectáreas, ubicada en Cerro Los Colorados, Comuna de Illapel, Provincia del Choapa, IV Región de Coquimbo, a favor de VALE EXPLORACIONES CHILE LIMITADA, representada por don Pablo Mir Balmaceda, ambos domiciliados en Rosario Norte N° 615, piso 12, oficina 1201, Comuna de Las Condes, Santiago. La manifestación fue presentada el 28 de Diciembre de 2011 y se inscribió a Fs. 42 N° 31, en el Registro de Descubrimientos del Conservador de Minas de Illapel, correspondiente al año 2012. Las coordenadas U.T.M. de cada uno de los vértices de la concesión son: VERTICES. NORTE UTM. (mts) ESTE UTM. (mts) P.1 6.501.500,00 316.500,00 L1 6.502.000,00 315.000,00 L2 6.502.000,00 316.100,00 L3 6.501.500,00 316.100,00 L4 6.501.500,00 317.000,00 L5 6.502.000,00 317.000,00 L6 6.502.000,00 317.300,00 L7 6.501.200,00 317.300,00 L8 6.501.200,00 317.600,00 L9 6.501.000,00 317.600,00 L10 6.501.000,00 315.000,00 El presente extracto se publicará de conformidad con lo dispuesto en el artículo 90 del Código de Minería. Illapel, 18 de Noviembre de 2013 ROSA M. GUERRA SALINAS Secretaria Subrogante Juzgado de Letras de Illapel.- Una firma ilegible, sello que se lee, JUZGADO DE LETRAS SECRETARIA ILLAPEL.-



Overlap status: No decidido
Overlap comment:

License overlapped: QUILMENCO 1(ER/99/0494)

Módulos Especiales

Atualidade

Monitor de Eventos - Brasil



Módulos Especiales – Monitor de Eventos (Brasil)

Necesidad

Todo acto de la autoridad minera de Brasil (Departamento Nacional de Pesquisa Mineral - DNPM) debe ser publicado en el Diario Oficial (DOU – Diário Oficial da União)

ISSN 1677-7050



DIÁRIO OFICIAL DA UNIÃO

República Federativa do Brasil - Imprensa Nacional
Em circulação desde 1º de outubro de 1862

Ano LIV Nº 128
Brasília - DF, sexta-feira, 5 de julho de 2013



SEÇÃO 2

Sumário	PÁGINA
Presidência da República	1
Ministério da Agricultura, Pecuária e Abastecimento	4
Ministério da Ciência, Tecnologia e Inovação	7
Ministério da Cultura	8
Ministério da Defesa	8
Ministério da Educação	18
Ministério de Fomento	39
Ministério de Integração Nacional	45
Ministério de Justiça	45
Ministério de Pesca e Aquicultura	47
Ministério de Previdência Social	47
Ministério de Saúde	50
Ministério das Cidades	55
Ministério das Comunicações	56
Ministério das Relações Exteriores	56
Ministério de Minas e Energia	56
Ministério do Desenvolvimento Agrário	57
Ministério do Desenvolvimento Social e Combate à Fome	58
Ministério do Desenvolvimento, Indústria e Comércio Exterior	58
Ministério do Meio Ambiente	58
Ministério do Planejamento, Orçamento e Gestão	58

SECRETARIA EXECUTIVA
PORTARIA Nº 162, DE 4 DE JULHO DE 2013
O SECRETÁRIO EXECUTIVO DA CASA CIVIL DA PRESIDÊNCIA DA REPÚBLICA, no uso da competência que lhe foi atribuída pelo inciso I do art. 1º da Portaria nº 293, de 25 de junho de 2007, do Ministro de Estado Chefe de Casa Civil da Presidência da República, e tendo em vista o disposto no Decreto nº 4754, de 11 de junho de 2010, resolve:

DESIGNAR
RICY NUNES GOMES ALVES LORRIGO BRAGA para o cargo de Sub-procurador GR-V, no Departamento de Documentação Histórica do Gabinete Adjunto de Gestão e Atendimento do Gabinete Pessoal do Procurador da República, ficando dispensado do que atualmente ocupa.

CIÉSOM ALCHI BITTENCOURT
SECRETARIA GERAL
SECRETARIA EXECUTIVA
PORTARIAS DE 4 DE JULHO DE 2013
O SECRETÁRIO EXECUTIVO DA SECRETARIA-GE-

NOMEAR
HELERY PEREIRA DE MELO HERMES DE ARAÚJO, para ocupar o cargo de Controlador de Acesso do Gabinete, código DAS 1024, da Secretaria de Políticas para as Mulheres da Presidência da República.
ELEONORA MIDRUCCHI
ADVOCACIA GERAL DA UNIÃO
PORTARIA Nº 231, DE 4 DE JULHO DE 2013
O ADVOGADO-GERAL DA UNIÃO, no uso da atribuição que lhe confere os incisos I e XVII do art. 4º da Lei Complementar nº 73, de 30 de fevereiro de 1993, e considerando o que consta do Processo nº 003453100012013-54, resolve:

EXONERAR, o pedido,
HELANE MIDRERCK ALMEIDA BARROS, Advogada de União, matrícula Sisp 1305428, do cargo de Controlador de Procuradoria-Chefe, código DAS 1014, da Procuradoria de União no Estado de Rondônia.
LUIZ INÁCIO LUCENA ADAMI
PORTARIA Nº 232, DE 4 DE JULHO DE 2013

Módulos Especiales – Monitor de Eventos (Brasil)

Necesidad

Es mandatorio que los responsables por la propiedad minera estar en constante verificación de estas publicaciones para seguir los derechos mineros en tramite o activos.

ISSN 1677-7050



DIÁRIO OFICIAL DA UNIÃO

República Federativa do Brasil - Imprensa Nacional
Em circulação desde 1º de outubro de 1862

Ano LIV Nº 128
Brasília - DF, sexta-feira, 5 de julho de 2013



Sumário	
	PÁGINA
Presidência da República	1
Ministério da Agricultura, Pecuária e Abastecimento	4
Ministério da Ciência, Tecnologia e Inovação	7
Ministério da Cultura	8
Ministério da Defesa	8
Ministério da Educação	18
Ministério de Fomento	39
Ministério da Integração Nacional	45
Ministério da Justiça	45
Ministério da Pesca e Aquicultura	47
Ministério da Previdência Social	47
Ministério da Saúde	50
Ministério das Cidades	55
Ministério das Comunicações	56
Ministério das Relações Exteriores	56
Ministério de Minas e Energia	56
Ministério do Desenvolvimento Agrário	57
Ministério do Desenvolvimento Social e Combate à Fome	58
Ministério do Desenvolvimento, Indústria e Comércio Exterior	58
Ministério do Meio Ambiente	58
Ministério do Planejamento, Orçamento e Gestão	58

SECRETARIA EXECUTIVA
PORTARIA Nº 162, DE 4 DE JULHO DE 2013
O SECRETÁRIO EXECUTIVO DA CASA CIVIL DA PRESIDÊNCIA DA REPÚBLICA, (nome), no uso da competência que lhe foi atribuída pelo inciso I do art. 1º da Portaria nº 290, de 25 de junho de 2007, da Misura de Estado-Chefe da Casa Civil da Presidência da República, e tendo em vista o disposto no Decreto nº 4754, de 11 de junho de 2010, resolve:

DESIGNAR
RICY NUNES GOMES ALVES LORRIGO BRAGA para a função de Sub-procurador GR-V, no Departamento de Documentação Histórica do Gabinete Adjunto de Gestão e Atendimento do Gabinete Pessoal do Procurador da República, ficando dispensado do que atualmente ocupa.

CIÉSOM ALCHI BITTENCOURT
SECRETARIA-GERAL
SECRETARIA EXECUTIVA
PORTARIAS DE 4 DE JULHO DE 2013
O SECRETÁRIO EXECUTIVO DA SECRETARIA-GE-

NOMEAR
HELERY PEREIRA DE MELO HERMES DE ARAÚJO, para ocupar o cargo de Controlador de Assessor do Gabinete, código DAS 1024, da Secretaria de Políticas para as Mulheres da Presidência da República.
ELEONORA MIDRUCCHI
ADVOCACIA-GERAL DA UNIÃO
PORTARIA Nº 231, DE 4 DE JULHO DE 2013
O ADVOGADO-GERAL DA UNIÃO, no uso da atribuição que lhe confere os incisos I e XVII do art. 4º da Lei Complementar nº 73, de 30 de fevereiro de 1993, e considerando o que consta do Processo nº 003453100012013-54, resolve:

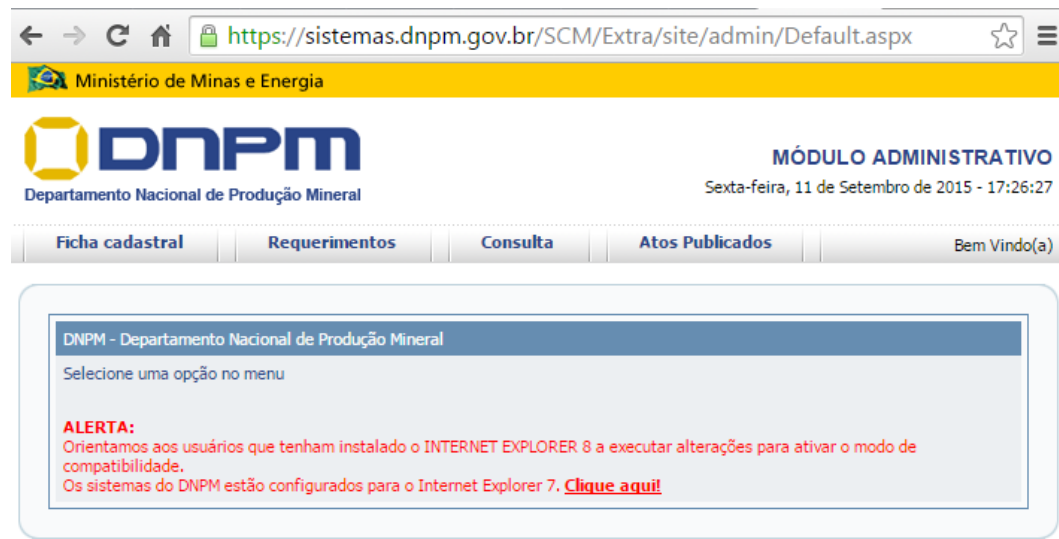
EXONERAR, a pedido,
HELANE MIDRUCCHI ALMEIDA BARROS, Advogada de União, matrícula Sispac 1305428, do cargo em comissão de Procuradora-Chefe, código DAS 1014, da Procuradoria de União no Estado de Rondônia.
LUIZ INÁCIO LUCENA ADAMI
PORTARIA Nº 232, DE 4 DE JULHO DE 2013

Módulos Especiales – Monitor de Eventos (Brasil)

Necesidad

En la pagina del Departamento Nacional de Pesquisa Mineral (DNPM, la autoridad) en internet también publicados estos nuevos eventos, cambios o notificaciones

<https://sistemas.dnpm.gov.br/SCM/Extra/site/admin/Default.aspx>



The screenshot shows a web browser window with the address bar displaying <https://sistemas.dnpm.gov.br/SCM/Extra/site/admin/Default.aspx>. The page header includes the logo of the Ministério de Minas e Energia and the DNPM logo (Departamento Nacional de Produção Mineral). The page title is "MÓDULO ADMINISTRATIVO" and the date/time is "Sexta-feira, 11 de Setembro de 2015 - 17:26:27". A navigation menu contains the following items: "Ficha cadastral", "Requerimentos", "Consulta", "Atos Publicados", and "Bem Vindo(a)". The main content area displays a message: "DNPM - Departamento Nacional de Produção Mineral" followed by "Selecione uma opção no menu". Below this, there is an "ALERTA:" section with the text: "Orientamos aos usuários que tenham instalado o INTERNET EXPLORER 8 a executar alterações para ativar o modo de compatibilidade. Os sistemas do DNPM estão configurados para o Internet Explorer 7. [Clique aqui!](#)".

Módulos Especiales – Monitor de Eventos (Brasil)

Necesidad

Estos se refieren a los trámites de la concesión minera y es fundamental hacer su seguimiento

Ministério de Minas e Energia

DNPM
Departamento Nacional de Produção Mineral

MÓDULO ADMINISTRATIVO
Sexta-feira, 11 de Setembro de 2015 - 17:20

Ficha cadastral Requerimentos Consulta Atos Publicados Bem Vindo

Dados básicos Poligonal

Dados básicos do processo

Número do processo: 870.546/2007 Nova Consulta

Tipo de requerimento: Requerimento de Autorização de Pesquisa

Fase atual: Autorização de Pesquisa

Ativo: Sim

Superintendência: Superintendência / BA

UF: BA

Unidade protocolizadora: BAHIA

Data Protocolo: 19/03/2007 10:12:00

Data Prioridade: 19/03/2007 10:12:00

Eventos:	
Descrição	Data
795 - AUT PESQ/RELATORIO PESQ NEGATIVO APRESENTADO	31/08/2015
264 - AUT PESQ/PAGAMENTO TAH EFETUADO	15/12/2014
264 - AUT PESQ/PAGAMENTO TAH EFETUADO	31/01/2014
214 - AUT PESQ/COMUNICACAO OCORR OUTRA SUBSTANCI	12/09/2013
204 - AUT PESQ/ACORDO C/SUPERFICIARIO PROTOCOL	12/09/2013
209 - AUT PESQ/INICIO DE PESQUISA COMUNICADO	12/09/2013
326 - AUT PESQ/PRORROGAÇÃO PRAZO 03 ANOS PUB	04/09/2013
236 - AUT PESQ/DOCUMENTO DIVERSO PROTOCOLIZADO	30/04/2013
265 - AUT PESQ/PRORROGAÇÃO PRAZO ALVARÁ SOLICITADO	30/04/2013
264 - AUT PESQ/PAGAMENTO TAH EFETUADO	10/12/2012
214 - AUT PESQ/COMUNICACAO OCORR OUTRA SUBSTANCI	17/09/2012
204 - AUT PESQ/ACORDO C/SUPERFICIARIO PROTOCOL	17/09/2012
209 - AUT PESQ/INICIO DE PESQUISA COMUNICADO	17/09/2012
264 - AUT PESQ/PAGAMENTO TAH EFETUADO	27/01/2012
282 - AUT PESQ/TRANSF DIREITOS -CESSÃO TOTAL EFETIVADA	13/10/2011
281 - AUT PESQ/TRANSF DIREITOS -CESSÃO TOTAL APROVADA	03/10/2011
249 - AUT PESQ/TRANSF DIREITOS -CESSÃO TOTAL PROTOCOLIZADA	19/08/2011
264 - AUT PESQ/PAGAMENTO TAH EFETUADO	16/12/2010
326 - AUT PESQ/PRORROGAÇÃO PRAZO 03 ANOS PUB	01/07/2010
265 - AUT PESQ/PRORROGAÇÃO PRAZO ALVARÁ SOLICITADO	06/04/2010
264 - AUT PESQ/PAGAMENTO TAH EFETUADO	28/07/2009
264 - AUT PESQ/PAGAMENTO TAH EFETUADO	17/07/2008

Módulos Especiales – Monitor de Eventos (Brasil)

Qué hace el Módulo

- Lee toda la información de eventos que está disponible en el sitio del DNPM automáticamente (hora programada)
- Hace la comparación con los datos dentro de Flexi
- Si los datos del Flexi son distintos de los que están en DNPM, el programa actualiza sus datos
- Envía un correo de alerta con lista de todos los derechos con modificación a las personas asignadas
- También puede enviar un correo indicando la ausencia de cambios

Módulos Especiales – Monitor de Eventos (Brasil)

Qué hace el Módulo

Caro Usuário,

Não houve novos eventos detectados por quaisquer licenças para: 14/01/2014

Saudações,

FlexiCadastre.

Estimado Usuario,

No hubo nuevos eventos detectados por cualquier derecho para: 14/01/2014

Saludos,

Módulos Especiales – Monitor de Eventos (Brasil)

Qué hace el Módulo

From: Events_Monitor@l Sent: qui 09/01/2014 08:27
To: rogerio.castejon@spatialdimension.com; cameron.mckellar@spatialdimension.com
Cc:
Subject: Atenção Alerta Atividade NOVOS Eventos em: 09/01/2014

Caro Usuário,

Atualizações de licença para: 09/01/2014

Código de licença	Tipo de licença	Titular	Projetos	Estado	Evento	Data
834.827/2008	Licença de Pesquisa	Brasil Mineração S A	Itaverava-Acurui	Hab. Disponibilidade Alvará	312 - DISPONIB/HABILIT EDITAL DISPONIBI P/PESQ	27/12/2013



Módulos Especiais – Monitor de Eventos (Brasil)

Qué hace el Módulo

Ministério de Minas e Energia


Condição de propriedade do solo:	Tipo			
	Propriedade de terceiros			
	Processos associados:			
	Nenhum processo associado.			
	Documentos que compõem o processo:			
	Documento			Data de protocolo
	Memorial descritivo			12/11/2009
	Planta de situação da área			12/11/2009
	Plano dos trabalhos de pesquisa			12/11/2009
	Orçamento de pesquisa			12/11/2009
Cronograma de pesquisa			12/11/2009	
Prova de recolhimento de emolumentos			12/11/2009	
A.R.T. do plano de pesquisa			12/11/2009	
A.R.T. do memorial descritivo			12/11/2009	
A.R.T. da planta de situação/detalhe			12/11/2009	
Eventos:				
Descrição			Data	
184 - REQ PESQ/TORNA S/EFEITO DESPACHO NEGA RECONSIDERAÇÃO			30/07/2015	
131 - REQ PESQ/EXIGÊNCIA PUBLICADA			29/07/2015	
150 - REQ PESQ/DESISTENCIA PROTOCOLIZADA			21/07/2015	
181 - REQ PESQ/PEDIDO RECONSIDERAÇÃO NEGADA			06/05/2011	
135 - REQ PESQ/CUMPRIMENTO EXIGÊNCIA PROTOCOLI			13/02/2010	
131 - REQ PESQ/EXIGÊNCIA PUBLICADA			16/12/2009	
100 - REQ PESQ/REQUERIMENTO PESQUISA PROTOCOLIZADO			12/11/2009	
Pessoas relacionadas:	Titular(Requerente)	36	Rio Tinto Desenvolvidos Mineraiis Ltda	12/11/2009
	Representante Legal	171.568.628-47	Lisie Francine Formaggio	12/11/2009
	Responsável Técnico	171.568.628-47	Lisie Francine Formaggio	12/11/2009

Módulos Especiales

Importante!

Acuérdese de evaluar la viabilidad de cada proyecto

Conversar con los BA's sobre cuál solución y cómo alcanzarla



Mariana Godoy – *Business Analysts*
mariana.godoy@spatialdimension.com



marigodoy.bh



+55 31 3494 3272

+ 55 31 8807 5967