

Rogelio Castejon | Director, Latin America
Toby Mills | Product Owner

LARUC 2018 – LANDFOLIO REGIONAL USER CONFERENCE 2018

Que hay de Nuevo en Landfolio® Backoffice

What's New in Landfolio® Backoffice





Temas



- Nuevas funcionalidades en
 - 6.0 (todavía tenemos empresas utilizando la versión 5.x)
 - 6.1.3 (será la mismo que la 6.2)
 - 6.3.1 que justo disponible

Algunos Números

- Equipo de desarrollo: 16 personas full time
- Equipo de QA: 6 personas full time (~11500 h/hs año)

Version	Hombre Hora (approx.)
6.0 (5.5.0 and 5.5.1)	17,000
6.2 (6.1.0, 6.1.1, 6.1.2 y 6.1.3)	88,500
6.3.0 y 6.3.1	24,500




Que hay de Nuevo!! (desde la ultima conferencia!!!)

**Landfolio
6.0**

**Landfolio
6.1.0 a 6.1.3
(6.2)**

**Landfolio
6.3.1**



Configurability

Codigo para Personas y Empresas



Trimble landfolio

Search **People > Details**

Person: **Anthony A. Warutere**

General | Positions | Address (1) | Accounts | Reference Codes | Company Contact

Code:

Title:

Surname:

First Names:

ID Number:

Date of Birth:

Gender:

Status:

Comment:

Codigo para Personas y Empresas



Trimble landfolio


Search **People > Search**

Code: First Name:
Surname: Company:
Nationality: Position:
Region: Address:

There are **1477** People in the list.

1 2 3 4 5 6 7 8 9 10

All	Surname	First Name(s)	Full Name	Title	Code	E-Mail
<input type="checkbox"/>	Engoke	Francis	Francis Engoke	MR	AA 54669	info@greenbaykenya.com
<input checked="" type="checkbox"/>	Nyambu	Gertrude Wavua	Gertrude Wavua Nyambu	MRS	AB 56899	
<input type="checkbox"/>	A. Ajwang	George	George A. Ajwang		BB 56882	
<input type="checkbox"/>	A. Warutere	Anthony	Anthony A. Warutere		AA 56899	
<input type="checkbox"/>	Abala	Gabriel Ogola	Gabriel Ogola Abala		DD 56897	




Fake News!!

Nueva Mensaje de Aguardar...

Procesando... Por favor sea paciente

Procesando... CALMATE CALMATE CALMATE ...

Just kidding!!!!



Discusiones

Discusiones

Permit 76455

Active

United States
US Ground Water Permit
Bluebell Mining Company (100%)

Grant Date: 27/Oct/1992
Expiry Date: 28/Jul/2018

Renewal : US Water Permit Renewal

Action Documents Reference Codes **Discussions** Audit

NEW DISCUSSION

Documents needed for renewal 21/01/2016

I need a copy of the environmental management plan

Approval to Renew 21/01/2016

Please use 16/47607. That's the code for the new exploration project in Red Hill Town. I've attached a document with all of other accounting codes ...

Approval to Renew

Opened 21/01/2016

Users FlexiCadastré ADMIN, Toby Mills

New comment

Toby Mills 21/01/2016

Please use **16/47607**.

That's the code for the new exploration project in Red Hill Town. I've attached a document with all of other accounting codes too.

Exploration Accounting Codes.txt (0 KB)

FlexiCadastré ADMIN 21/01/2016

Ok great - thanks. I'll get the paperwork started. What accounting code can I use?

Toby Mills 21/01/2016

Yes, I spoke with the exploration manager this morning. We can go ahead and renew this one.


Thanks

FlexiCadastré ADMIN 21/01/2016

This water permit (76455) is expiring shortly. Has a decision been made to renew it yet?

Discusión entre usuarios

(Presentación Especifica)




Usuarios & Autorizaciones

Usuarios & Autorizaciones

Autorizaciones ahora en la pagina de detalles del usuario o grupo

Admin Tools > Users > View


User:  Toby Mills

General Roles Region User Groups **Authorisation** Audit

Action
Approval
Agreement
License
Companies
People
Groups
Documents
Maps
Map Print Templates
Administration

All	Search	View Summary	View Details	Add	Edit	Delete
<input type="checkbox"/>	Expired Licenses	<input checked="" type="checkbox"/>	<input checked="" type="checkbox"/>	<input type="checkbox"/>	<input type="checkbox"/>	<input type="checkbox"/>
<input type="checkbox"/>	Active Exploration Licenses	<input checked="" type="checkbox"/>	<input checked="" type="checkbox"/>	<input type="checkbox"/>	<input checked="" type="checkbox"/>	<input type="checkbox"/>
<input type="checkbox"/>	Active Mining Licenses	<input checked="" type="checkbox"/>	<input checked="" type="checkbox"/>	<input type="checkbox"/>	<input type="checkbox"/>	<input type="checkbox"/>
<input type="checkbox"/>	Red Moose Licenses	<input checked="" type="checkbox"/>	<input checked="" type="checkbox"/>	<input checked="" type="checkbox"/>	<input checked="" type="checkbox"/>	<input checked="" type="checkbox"/>

Usuarios & Autorizaciones



Herramientas Administrativas > Usuarios > Detalle

Usuario: Rogerio Castejon

Autorización por Modulo

General Roles Región Grupos de Usuario **Autorización** Auditoría


Derecho
Contrato
Grupos
Acción
Empresas
Persona
Documentos
Maps
Modelos de Mapa Impreso
Modules
Administración

Nombre	Ver
Chilean Property Defense	<input checked="" type="checkbox"/>
Competitor Monitoring	<input checked="" type="checkbox"/>

Autorización Heredada

GRP_SpatialDimension_Support

Nombre	Ver
Chilean Property Defense	<input checked="" type="checkbox"/>
Competitor Monitoring	<input checked="" type="checkbox"/>



Reportes

Reportes

SSRS (SQL SERVER REPORTING SERVICES)



Desarrollo más fácil y rápido

Totalmente configurables

Mucho más fácil de modificar/actualizar

Reportes




Integrados con Landfolio

- Autorizaciones
- Búsquedas Grabadas
- Distribución Automática



Reportes



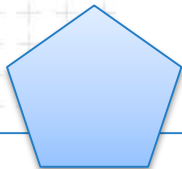
Herramientas Administrativas > Esquema de Reporte > Ver

Nombre:	<input type="text" value="Land - Exportar Derechos - Manifiesta Sobre"/>
Descripción:	<input type="text" value="Tabla para exportar/importar derechos (Manifes"/>
Reporte SSRS:	<input checked="" type="checkbox"/>
Reportar URL:	<input type="text" value="http://SD-Demo-02/ReportServer/"/> <input type="text" value="http://52.50.120.51/reportserver?%2fSD-Demo-02/ReportServer/http://52.50.120.51/reportserver?%2fDemo%2fExportLicenses_ManifiestaSobre_Action_RSID"/>
Activo:	<input checked="" type="checkbox"/>
Reporte Administrador:	<input type="checkbox"/>
Formatos de Salida:	<input checked="" type="checkbox"/> Visualizador de Reporte <input checked="" type="checkbox"/> EXCEL <input checked="" type="checkbox"/> WORD <input checked="" type="checkbox"/> PDF
Formato de Salida Estándar:	<input type="text"/>
Tipo de Reporte:	<input type="text" value="Búsqueda de Acciones"/>
Versión del Visualizador de Reportes:	<input type="text"/>

- Formatos de Salida Permitidos
- Reportes Solo Administrador



Reporte



- Formatos de Salida Permitidos
- Reportes Solo Administrador

Herramientas Administrativas > Esquema de Reporte > Ver

Nombre:

Descripción:

Reporte SSRS:


Reportar URL:

Formatos de Salida:

- Visualizador de Reporte
- EXCEL
- WORD
- PDF

Tipo de Reporte:

Reporte Administrador:



ArcGIS 10.3

ArcGIS 10.3

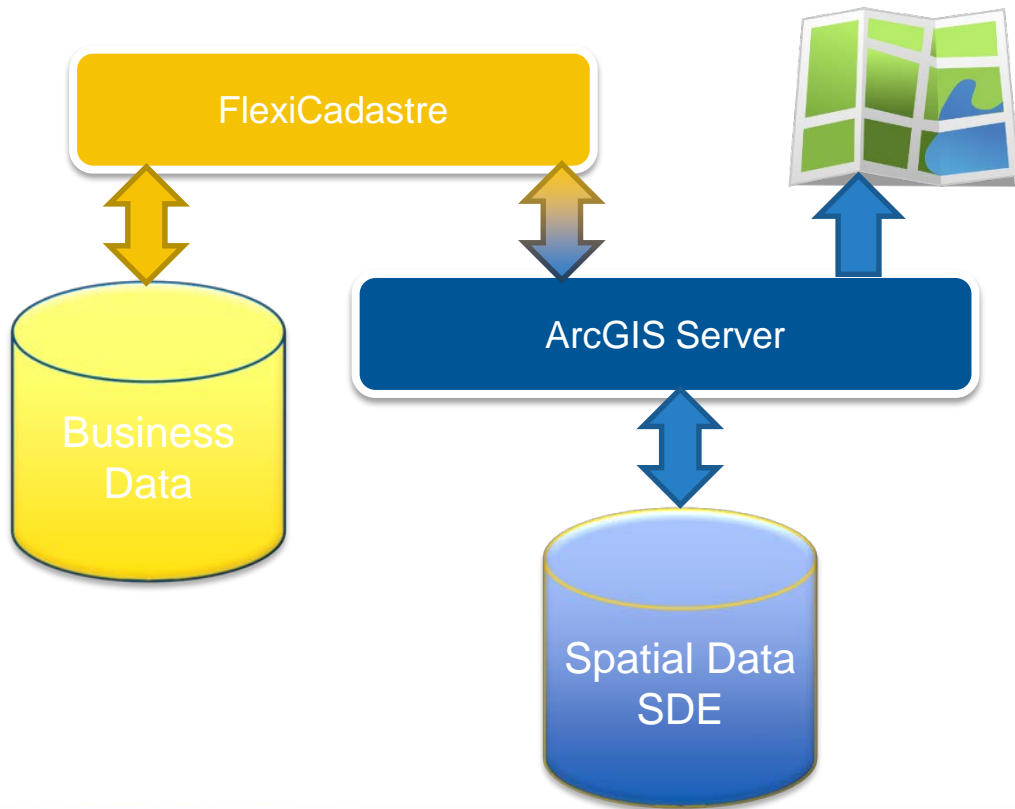


Landfolio ahora usa ArcGIS 10.3 (desde la versión 5.5.1)

+10,000 líneas de código del antiguo ArcObjects fueron rescritas en el Runtime del .NET

Mejoramientos adicionales con la nueva arquitectura espacial (Spatial Data)

Landfolio 5.x (con AGS 10.0) – excepto 5.5.1

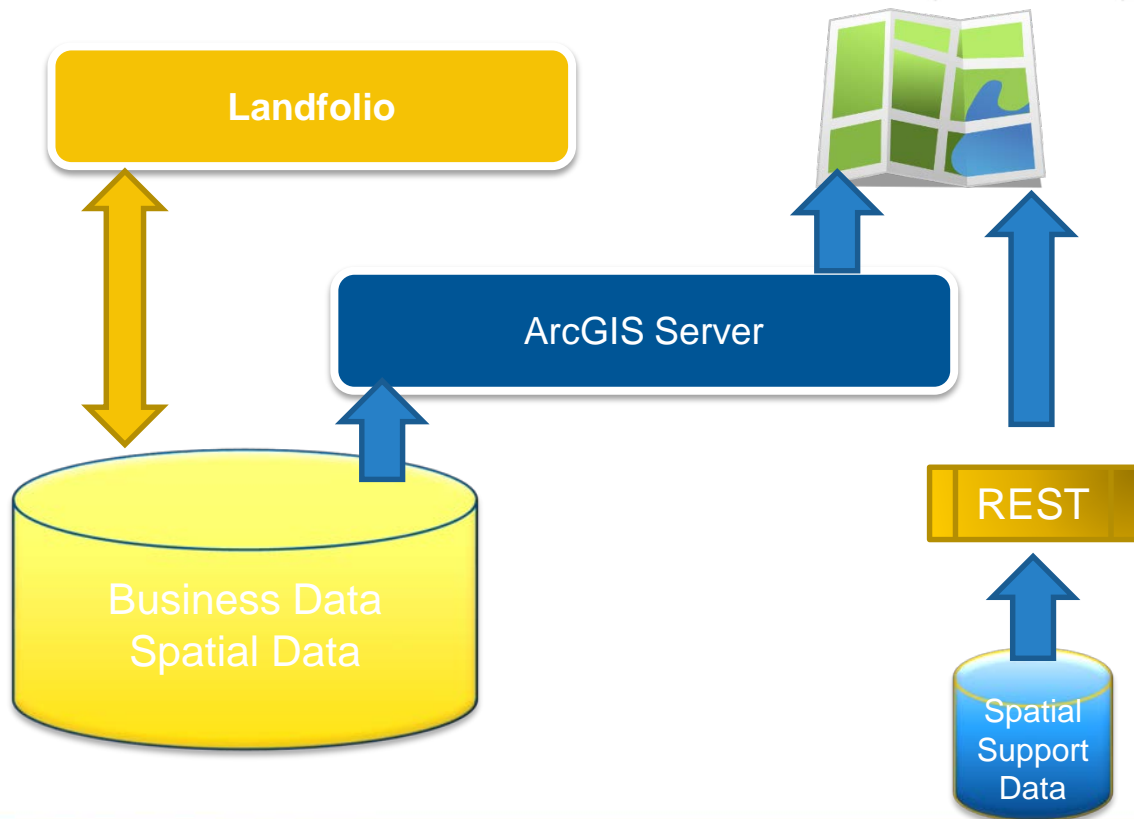


Anterior

Toda la data especial almacenada en la Geodatabase SDE

Datos espaciales editados por FlexiCadaastre a través del ArcGIS Server

Landfolio 6.x (con AGS 10.3)

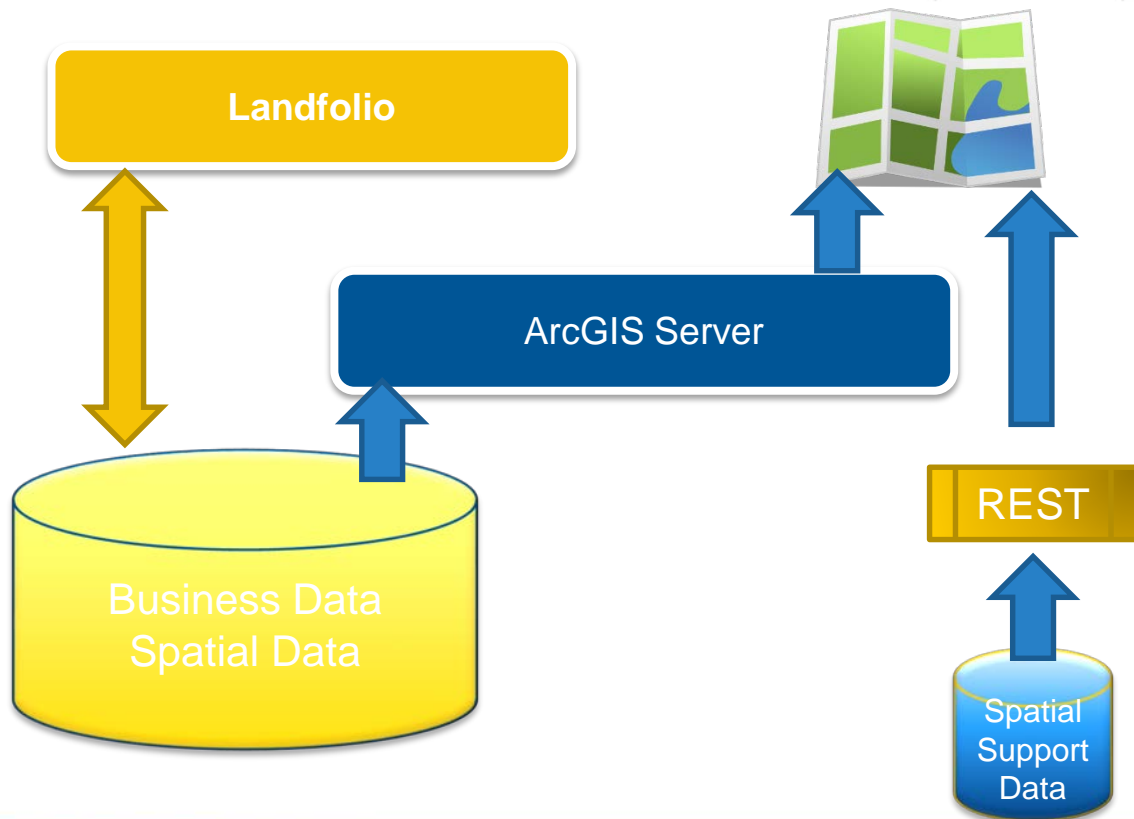


Ahora

Los datos espaciales son almacenados en la base de datos del Landfolio, junto con los datos de negocio

ArcGIS Server busca los datos directamente en la base de datos de Landfolio

Landfolio 6.x (con AGS 10.3)



Mejoramientos

- Performance
- Estabilidad
- Administración

Obs: Data Soporte = Limites políticos, Cartas Índice, Áreas de Protección, etc.

Nueva Interfaz de Mapas

flexicadastre

Search

Home

Licenses

Exploration

Mining

Surface

Agreements

Confidentiality Agreement

Joint Venture - Contractual

Royalty

Mineral Survey

Project

Municipal Tax

Property

Actions

Approvals

Maps

Reports

Documents

Companies

People

My Settings

Admin Tools

Help

FlexiCadastrre 5.4 Demo (5.5.1.00 (Development))

Sidace Lake - Joint Venture Agreement

Multiple Results

License: 1184959

1184959 Active

Dimension Mining Inc. (46.8%), Prime Gold Mines Ltd. (35%), Dimension Mining Canada Ltd (18.2%), Crown (0%)

OC

Date Granted: 24/Sep/2004

Date Expires: 24/Sep/2021

Area: 5 Claim Units

Agreement: JV Contract-Eagle Bay-1712200315

Avitel Enterprises Inc. - Purchase Agreement

Entrice Channel - Avitel NSR Agreement

Cochencour - Purchase Agreement

Gold Eagle - Purchase of Gold Eagle Mines Ltd.

Dunlop - Purchase Agreement

Rahill Bonanza - Notice and Direction to Pay

6 659 835 m -10 430 097 m

Interfaz del
Usuario (UI)
completamente
reescrita

ArcGIS API for
JavaScript 3.15

Nueva Interfaz de Mapas

FlexiCadastré 5.4 Demo [5.5.1.00 (Development)]

Search

Actions > Edit > Shape Change

Home

Licenses

Exploration

Mining

Surface

Agreements

Confidentiality Agreement

Joint Venture

Contractual

Royalty

Mineral Survey

Project

Municipal Tax

Property

Actions

Approvals

Maps

Reports

Documents

Companies

People

My Settings

Admin Tools

Help

P-123456

Pending

British Columbia

Concession de Exploracion

Chuck Jeanies

Grant Date:

Expiry Date:

Shape Change : Partial Surrender (Archived)

Action Documents Reference Codes Discussions Audit

Due Date: 13/Jan/2016

NEW SHAPE OLD SHAPE

Coordinate System: WGS_1984_Web_Mercator

Official Area: 352.8212 Hectares

Legal Description:

Parts:

Part 1

Viewing Coordinates of: Part 1

	North (y)	East (x)
1	6649604.34	-1044350
2	6649620.64	-1044493
3	6651703.55	-1044510
4	6651757.93	-1044427
5	6650419.94	-1044422
6	6650391.20	-1044368
7	6650658.81	-1044360

Reference Number:

Comments:

Action Status


Closed by FlexiCadastré ADMIN

Close Date: 02/July/2016

Interfaz mas
limpia y intuitiva

Significante
mejoramiento de
la performance

Mucho mas fácil
de administrar



ArcGIS 10.6



ArcGIS 10.6



ArcGIS® 10.6



Landfolio ahora con ArcGIS 10.6!!

- Estar al día con la última tecnología de ESRI
- Mejora significativa en el FEATURE SERVICE (para acceso directo a los datos de forma mas flexible y segura)
- Mejoras en las Capacidades de renderizado (más rapido)

ArcGIS 10.6



ArcGIS® 10.6



Landfolio ahora con ArcGIS 10.6!!

- Optimización de la gestión del servicio
 - publicando, iniciando o deteniéndose mucho más rápido
- Funcionalidad de servicio de impresión más potente y mejoras de rendimiento

ArcGIS 10.6




ArcGIS® 10.6



Landfolio ahora con ArcGIS 10.6!!

- Mejoras de seguridad
- Soporte para http y https por defecto
- Soporte mejorado de .NET.


Muchas otras!!!!



Identificador de Objetos en Mapa Configurable



Identificador de Objetos en Mapa Configurable



Map Layer

General **Templates**

Field Names

- AccCode
- AppNo
- Archived
- AreaUnit
- AreaValue
- Code
- Comments
- Commodities
- CommoditiesCd
- DteApplied
- DteExpires
- DteGranted
- DtePegged
- DteRenewal
- FullShapeGeometryWKT

Identify Template Use Template

Code[Code] Status[Status]

Region[Region]

Search and Select Template Use Template

Code[Code] Name[Name]

Status[Status]

Type[Type]

Properties

Language: English

Text

Label: Bold


Label: Italic

Value: Bold

Value: Italic


Margin

Identificador de Objetos en Mapa Configurable



The screenshot displays a web-based mapping application interface. On the left is a dark blue sidebar menu with a search bar at the top. The menu items include: Home, Licenses (Fee Property, Other Interests, Patented Claims), Agreements (Agricultural, Encumbrance, Agreement, Agreement New, Polylines Agreement), Delete Group, New Group, Group Project, Group Claim, Group Affidavit, Group Min Surv, QA Generic, CDEX SAP Interface, Actions, Approvals, and Maps (highlighted in yellow). The main map area shows a geographical view of South Africa, with labels for Kimberley, Bloemfontein, Queenstown, Bhisho, and Addo Elephant National Park. A cyan polygon and a purple polygon are overlaid on the map. A red arrow points to a purple line on the map. On the right side of the map, there is a vertical toolbar with buttons for Legend, Search, Select, Measure, and Shape. Below the map is a data panel with a search bar and a list of results. The selected item is '98', which is highlighted with a red border. The data for this item is: Agricultural - Agricultural Lease, HARVEY FREDERICK (25%), Date Signed: 17-January-2018, and Date End: 06-April-2018. Above the data panel, there is a text box that reads: 'Use the Point, Polyline or Polygon tool for selecting map objects, you can specify the method and layers to use for the selection operation:' followed by three dropdown menus and two icons.

Identificador de Objetos en Mapa Configurable



Agreement > Details



98

Name: DH Test Condition

Parties: HARVEY FREDERICK (25%)

Type: Agricultural

Status: Active

End Date: 06-April-2018

Name: DH Test Condition

Agreement RefCode 0002:

Agreement RefCode 0001:



- General
- Parties (1)
- Conditions (1)
- Signatories
- Shape**
- Map References (1)
- Jurisdictions (1)
- Documents
- Reference Codes
- Commodities
- Licenses (1)
- Groups (9)
- Related Agreements
- Actions Open
- Actions Closed
- Work Accounts
- Roles
- Metadata
- Discussions
- Audit

98

98 DH Test Condition

Agricultural - Agricultural Lease
HARVEY FREDERICK (25%)
Date Signed: **17-January-2018**
Date End: **06-April-2018**


Coordinate System: WGS_1984_Web_Mercator_Auxilliary_Sphere

Official Area: 340,951.89 Hectare

Calculated Area: 3,409.52 km²

Derived Shape:


Legal Description:



Metodo de geo transformación




Transformación 7 parámetros



General

Nombre:	PSAD56_Peru_to_WGS84
Referencia Espacial De:	GCS_PSAD56_PE ▼
Referencia Espacial A:	GCS_WGS84 ▼
Tipo:	Traslación Geocéntrica ▼
dx:	-279,000000
dy:	175,000000
dz:	-379,000000

Transformación 7 parámetros



Herramientas Administrativas > Configuraciones Espaciales > Geo-Transformaciones > Detalles


General

Nombre:	PSAD56_Peru_to_WGS84
Referencia Espacial De:	GCS_PSAD56_PE
Referencia Espacial A:	GCS_WGS84
Tipo:	Coordinate Frame (7 Parameter)
dx:	Coordinate Frame (7 Parameter) *
dy:	Cuadrícula NTV2 *
dz:	NADCON *
X Rotation:	Traslación Geocéntrica *
Y Rotation:	*
Z Rotation:	*
Scale:	*




Transformación 7 parámetros

Herramientas Administrativas > Configuraciones Espaciales > Geo-Transformaciones > Detalles



General

Nombre:	<input type="text" value="PSAD56_Peru_to_WGS84"/>	
Referencia Espacial De:	<input type="text" value="GCS_PSAD56_PE"/>	▼
Referencia Espacial A:	<input type="text" value="GCS_WGS84"/>	▼
Tipo:	<input type="text" value="Coordinate Frame (7 Parameter)"/>	▼
dx:	<input type="text"/>	*
dy:	<input type="text"/>	*
dz:	<input type="text"/>	*
X Rotation:	<input type="text"/>	*
Y Rotation:	<input type="text"/>	*
Z Rotation:	<input type="text"/>	*
Scale:	<input type="text"/>	*



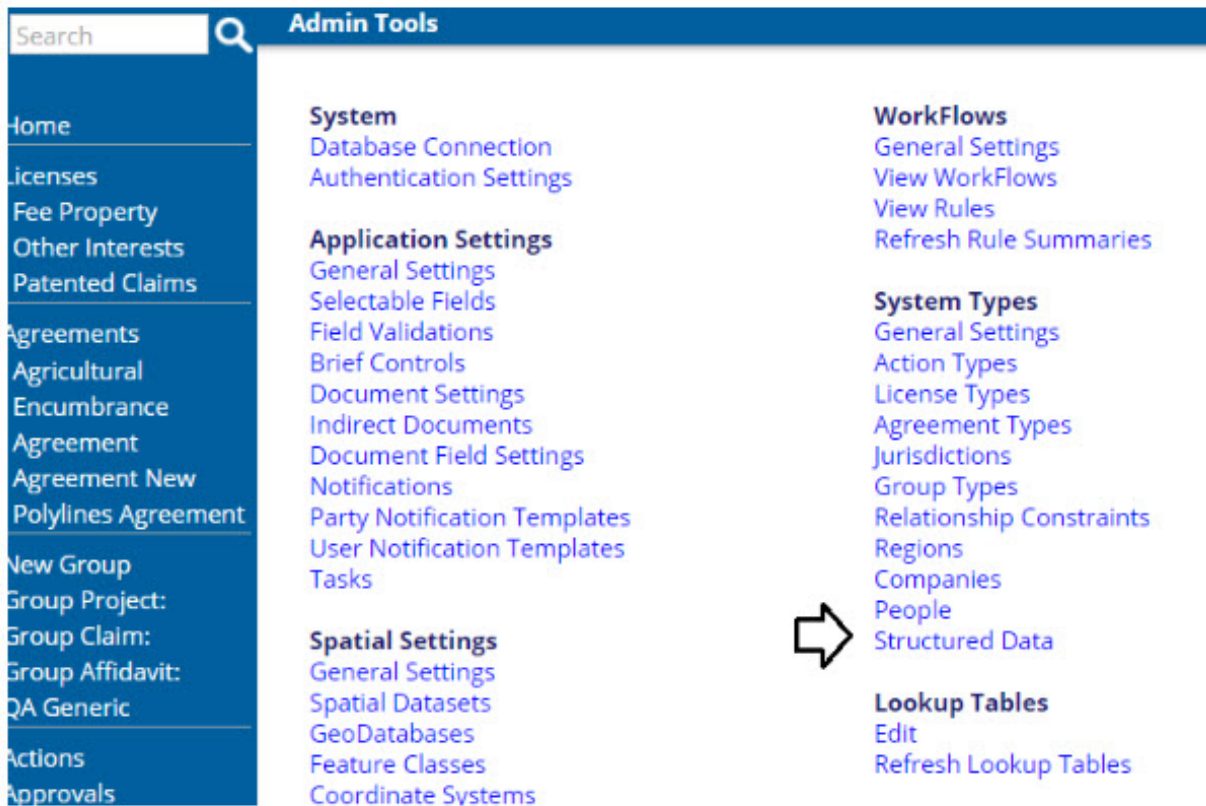
“Structured Data”


Structured Data



- En las Herramientas ADMIN, puede definir cualquier número de nodos estructurados de datos (tipos), por ejemplo, 'Medidas pH', 'Detalles de Publicación'
- Para cada tipo de datos estructurados, puede definir cualquier número de nodos hijo (= Columnas) a fecha de registro
- Para cada una de las columnas, puede definir qué tipo de dato debe aparecer la columna y dar la columna a nombre
- Los tipos de datos actualmente disponibles se muestran en la pantalla de exploración, pero otros tipos como usuario, documento, etc. se añadirá
- Para cada tipo de derecho, puede especificar qué tipo de datos estructurados se requieren - cada uno de éstos aparecerán en una pestaña individual en todos los objetos de aquel tipo de derecho
- Este se ha implementado en derechos y acciones

Structured Data



Search  Admin Tools

- Home
- Licenses
- Fee Property
- Other Interests
- Patented Claims
- Agreements
- Agricultural
- Encumbrance
- Agreement
- Agreement New
- Polylines Agreement
- New Group
- Group Project:
- Group Claim:
- Group Affidavit:
- QA Generic
- Actions
- Approvals

System
Database Connection
Authentication Settings


Application Settings
General Settings
Selectable Fields
Field Validations
Brief Controls
Document Settings
Indirect Documents
Document Field Settings
Notifications
Party Notification Templates
User Notification Templates
Tasks

Spatial Settings
General Settings
Spatial Datasets
GeoDatabases
Feature Classes
Coordinate Systems


WorkFlows
General Settings
View WorkFlows
View Rules
Refresh Rule Summaries

System Types
General Settings
Action Types
License Types
Agreement Types
Jurisdictions
Group Types
Relationship Constraints
Regions
Companies
People
Structured Data

Lookup Tables
Edit
Refresh Lookup Tables



Structured Data



Admin Tools > System Types > Structured Data > View

There are 4 Structured Data Nodes in the list




1

All	Name	Child Count
<input type="checkbox"/>	Delete	1
<input type="checkbox"/>	Fixed Asset Register	4
<input type="checkbox"/>	VEAC	3
<input type="checkbox"/>	Gazettes	8

1

Structured Data



Admin Tools > System Types > Structured Data > Add

General

Name:

There are 8 Structured Data Nodes in the list

All	Name	Value Type
<input type="checkbox"/>	Type	Option List
<input type="checkbox"/>	Gazette Date	Date
<input type="checkbox"/>	Number	Number
<input type="checkbox"/>	Page	
<input type="checkbox"/>	Clause	
<input type="checkbox"/>	Area	
<input type="checkbox"/>	Type	
<input type="checkbox"/>	Purposed	

Child Node

General

Name:

Value Type:

- Area
- Commodity
- Currency
- Date
- Distance
- LegalEntity
- Number
- Option List
- Percent
- Text
- Time Interval
- Volume
- Weight
- Yes\No

APPLY CANCEL

Structured Data



Admin Tools > System Types > License Types > View

License Type Name: **Crown Parcels**

General | Workflows | Documents | Coordinate Systems | Reference Points | Code Settings | Date Calculations | Map References
Reference Codes | Document Types | Commodities | Status | Field Settings | **Structured Data Nodes**

There are **2** Structured Data Nodes in the list


All	Name
<input type="checkbox"/>	Fixed Asset Register
<input type="checkbox"/>	Gazettes

Select Structured Data Nodes

Structured Data Nodes	
<input type="checkbox"/>	Delete
<input type="checkbox"/>	Fixed Asset Register
<input type="checkbox"/>	VEAC
<input type="checkbox"/>	Gazettes

OK

Structured Data



2058\PP2464

Name:

Type: Crown Parcels
Status: Active
Official Area: 711,58 km²


Parties:
Grant Date:
Expiry Date:

- General
- Parties
- Address
- Conditions
- Shape (1)
- Map References
- Documents
- Reference Codes
- Commodities
- Agreements
- Groups
- Related Licenses
- Actions Open
- Actions Closed
- Roles
- Discussions
- Fixed Asset Register**
- Gazettes (1)
- Audit

There are **2** items in the list.

Date	FAR Description	FAR Parcel Value	FAR Accounting Code	
11/May/2009	Creswick R.P.	54000	Australian Dollar ▼	1140
19/Sep/2018	Creswick R.P.	110000	Australian Dollar ▼	1141
dd/---/yyyy			▼	

Structured Data



Test 1

Nombre del Derecho: Area de Test Ambiental

Tipo de Derecho: Peru: CIRA

Official Area: Ha

Projects:

Estatus: En Elaboración - Rescate Realizado

Fecha de Solicitud:

Fecha de Concesión:

Partes del Derecho:

- General
- Partes
- Dirección
- Condiciones
- Forma
- Referencias Geográficas
- Documentos
- Códigos de Referencia
- Recursos
- Contratos
- Grupos
- Derechos Relacionados
- Acciones Abiertas
- Acciones Cerradas
- Roles
- Discusiones
- Medidas PH**
- Auditoría

There are 3 items in the list.

Punto Colecta	Fecha Coleta	Valor PH
Punto 1	10/10/2018	8
Punto 1	01/10/2018	7
Punto 2	01/10/2018	5
	dd/mm/yyyy	

Structured Data (Option List)



Admin Tools > Lookup Tables > Other > Option List

There are 6 Option Lists in the list

All	Edit	Name	Items
<input type="checkbox"/>		DELWP Region	Gippsland, Loddon Mallee, Barwon South West, Port Phillip, Hume, Grampians
<input type="checkbox"/>		Tenure Cropping Crop Yield in tonnage per ha	B (0.9 - 1.2), C (1.3 - 1.7), D (1.8 - 2.2), E (2.3 - 99.9), A (0.1 - 0.8)
<input type="checkbox"/>		Tenure Cropping Number of Rotations	4, 5, 2, 3
<input type="checkbox"/>		Tenure Grazing Carrying Capacity Categories	Greater than 12.5 DELWP, 2.5 to less than 5 DELWP, Less than 2.5 DELWP, 5 to 12.5 DELWP
<input type="checkbox"/>		Tenure Jetty Types	Commercial Slip, Private Jetty or Mooring Site, Commercial Jetty or Mooring Site, Net rack, Fuel Jetty, Private Slip, Boat Ramp
<input type="checkbox"/>		Year	2019, 2018, 2021, 2023, 2020, 2024, 2022

Option list details:

Option list name:

There are 2 Items in the list

All	Option	Abbreviation	Commonly used
<input type="checkbox"/>	<input type="text" value="x"/>	<input type="text"/>	<input type="checkbox"/>
<input type="checkbox"/>	<input type="text" value="y"/>	<input type="text"/>	<input type="checkbox"/>

Structured Data (Option List)



Search Admin Tools > Parameter Values > Details

Parameter Value Name: **test**

General **Input Types** Values Documents Audit

ADD CANCEL

Input Name:

Input Type:


Option List:

- DELWP Region
- Tenure Cropping Crop Yield in tonnage per ha
- Tenure Cropping Number of Rotations
- Tenure Grazing Carrying Capacity Categories
- Tenure Jetty Types
- Year

Order:

There are 1 Inputs in the list.

Input Name	Input Type	Order
NO INPUT		1



Importadores



Nuevos Importadores



- Importador de Detalles de Estadísticas
- Importador de Itenes de Pago

Nuevos Importadores


IMPORTADOR DE ÍTEMS DE PAGO

Captura los detalles de pago en Excel

Importar en una nueva acción o acción existente de pago

License Code	Type	Due Date	Line Item Description	Quantity:Production	Quan
P-12345	Royalty	12/02/2016	Gold Production	164,253.00	
P-16540	Royalty	12/02/2016	Gold Production	813,723.00	
P-07878	Royalty	12/02/2016	Gold Production	818,744.00	
P-65400	Royalty	12/02/2016	Gold Production	97,911.00	
P-45127	Royalty	12/02/2016	Gold Production	124,578.00	
P-18744	Royalty	12/02/2016	Gold Production	643,197.00	
P-08850	Royalty	12/02/2016	Gold Production	6,562.00	
P-12345	Royalty	12/02/2016	Gold Production	164,253.00	
P-16540	Royalty	12/02/2016	Gold Production	813,723.00	0.08
P-07878	Royalty	12/02/2016	Gold Production	818,744.00	0.08
P-65400	Royalty	12/02/2016	Gold Production	97,911.00	0.08
P-45127	Royalty	12/02/2016	Gold Production	124,578.00	0.08
P-18744	Royalty	12/02/2016	Gold Production	643,197.00	0.08
P-08850	Royalty	12/02/2016	Gold Production	6,562.00	0.08

Nuevos Importadores



- Acciones de Comunicación
 - Remitente
 - Receptor
 - Dirección
 - Medio

Action Importer


Action Configuration

< CONFIGURATION

Mixed Actions

Specific type of actions

Communication

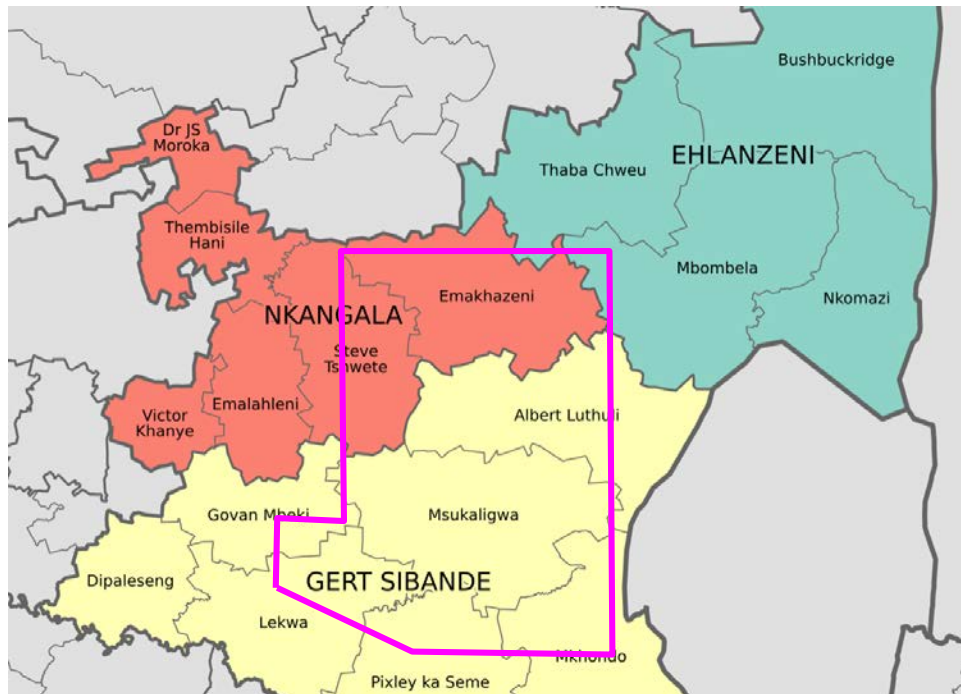


Herramientas Administrativas

Herramientas Administrativas



Referencia Geografica Automatica para Contratos



Pais:

- *South Africa*

Provincia:

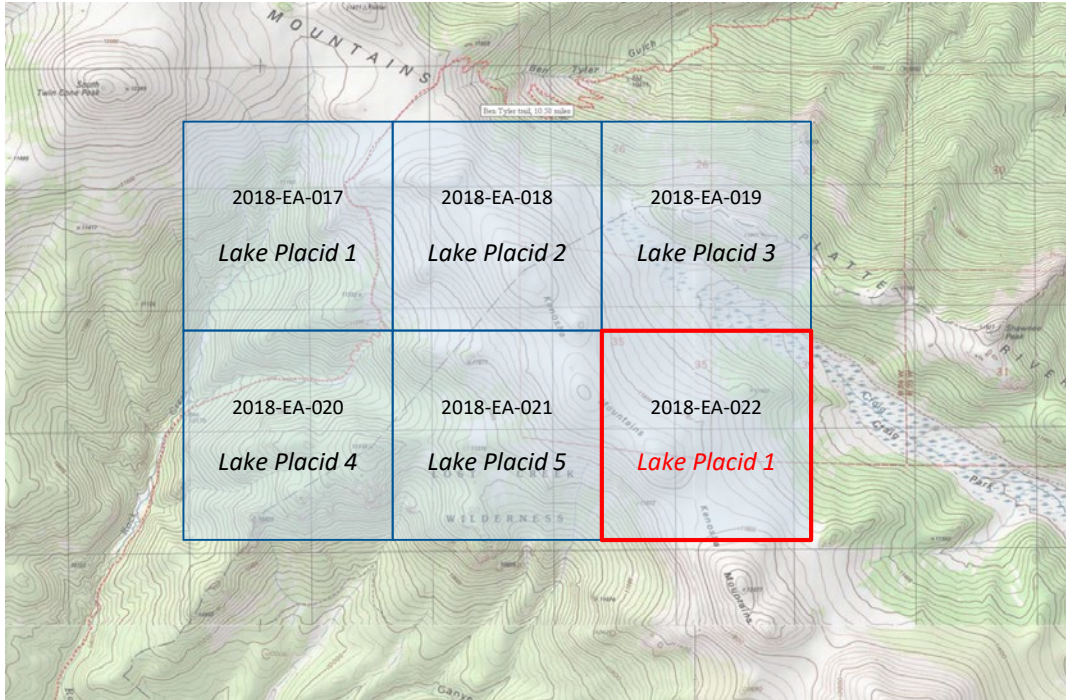
- *Mpumalanga*


Distrito:

- *Ehlanzeni*
- *Nkangala*
- *Gert Sibande*

Herramientas Administrativas

Configurable para no aceptar nombres duplicados (antes solo codigo)

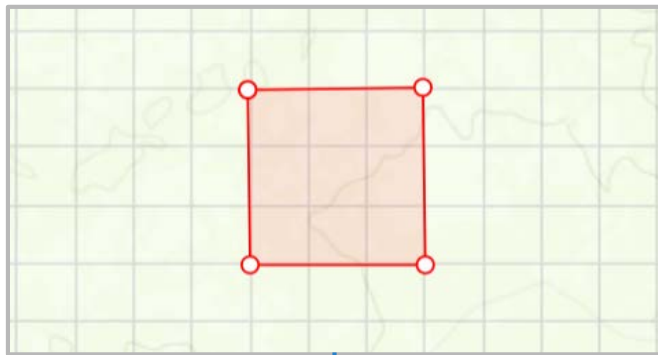




Acciones



Estadística



Survey


Statistic	Value
Hazardous materials labelled	Yes
Bank and slope stability in place	Yes
Abandoned electrical circuits	Yes
Visible warning signs	No



Statistics



Estadística



Statistic	Value
Hazardous materials labelled	Yes
Bank and slope stability in place	Yes
Abandoned electrical circuits	Yes
Visible warning signs	No

Survey

Payment

Communication

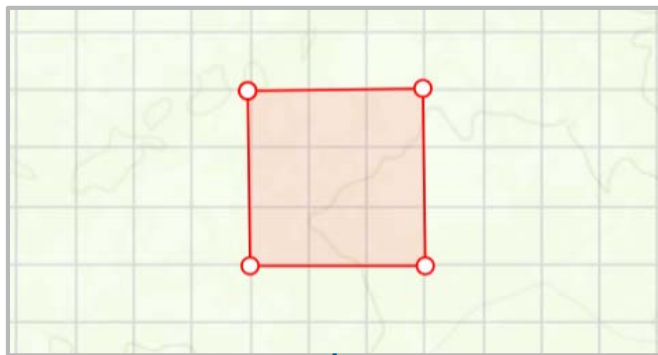

Work Commitment

Granting

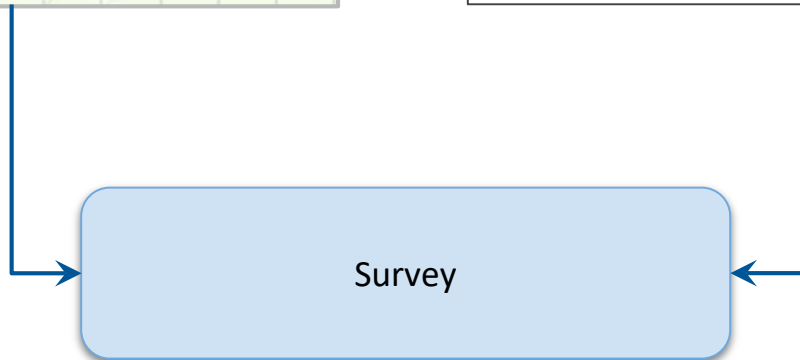
Application



Estadística




Statistic	Value
Hazardous materials labelled	Yes
Bank and slope stability in place	Yes
Abandoned electrical circuits	Yes
Visible warning signs	No





Estadística



Payment : Royalty Fee

Action Documents Reference Codes Discussions Audit

Due Date: 07/Mar/2018

Payment

Direction: Outgoing

Round Budget Amount:

General

 Items

Actual

Copy from budget

Amount: 1237.00 US Dollar

Budget

Total Amount: 1237.00 US Dollar

Statistics

There are 2 items in the list

All	Statistic Type	Value	Commodity	Comment
<input type="checkbox"/>	Production - Weight	230.00 oz	Gold	
<input type="checkbox"/>	Production - Weight	777.00 kg	Iron ore	

Estadística



Payment : Royalty Fee

Action

Documents

Reference Codes

Discussions

Audit

Due Date: 07/Mar/2018

Period From: 01/Aug/2018

Period To: 28/Feb/2018

Payment

Direction: Outgoing

Round Budget Amount:


General

Items

Actual

Amount: 1237.00 US Dollar

Copy from budget



Templates de Documentos (Nuevos TAGS)

Tags



Novos TAGS para documentos TEMPLATE (Mail Merge)

Notice of Granting

RE: License <License Code>

This is to notify you that <License Type>
<License Code>, has been granted to
<License Holder>.

The license expires <Expiry Date>

Notice of Granting

RE: License 2018-ML-006

This is to notify you that Mining License
2018-ML-006, has been granted to
Dimension Mining.

The license expires 28 Feb 2019

Tags




Nuevos TAGS para documentos TEMPLATE (Mail Merge)

< Action | **Statistic List** >

Type	Value	Commodity	...
Production - Weight	230 Oz	Gold	...
Production - Weight	777 kg	Iron Ore	...



Tags



Nuevos TAGS para documentos TEMPLATE (Mail Merge)

< Action | **Period From** >


01 February 2017

< Action | **Period To** >

31 August 2018



Tags




Nuevos TAGS para documentos TEMPLATE (Mail Merge)

< Agreement | **Licences** >

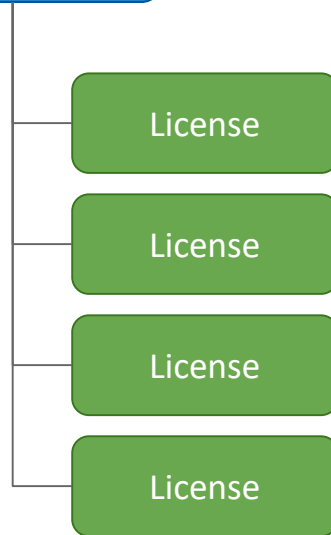
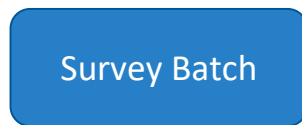
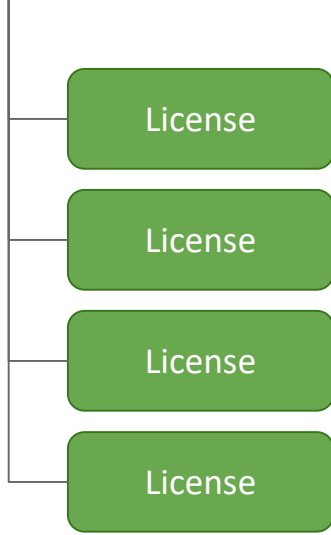
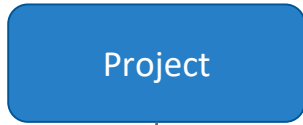
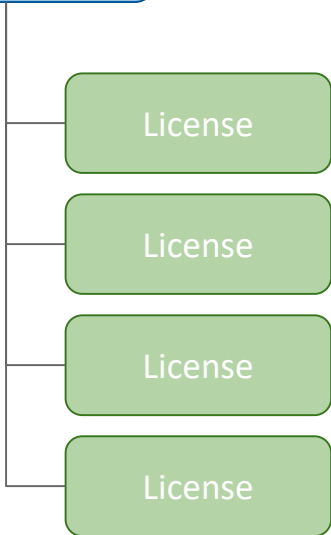
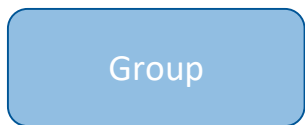
Code	Type	Status	...
2018-EA-0017	Exploration	Active	...
2018-EA-0018	Exploration	Application	...
2018-ML-0003	Mining	Active	...
2007-ML-0017	Mining	Expired	...



Tags



Nuevos TAGS para documentos TEMPLATE (Mail Merge)



Tags



New Tags available

< License | **Project** | Name >


Lake Placid Exploration

< License | **Survey Batch** | Surveyor >

John Smith

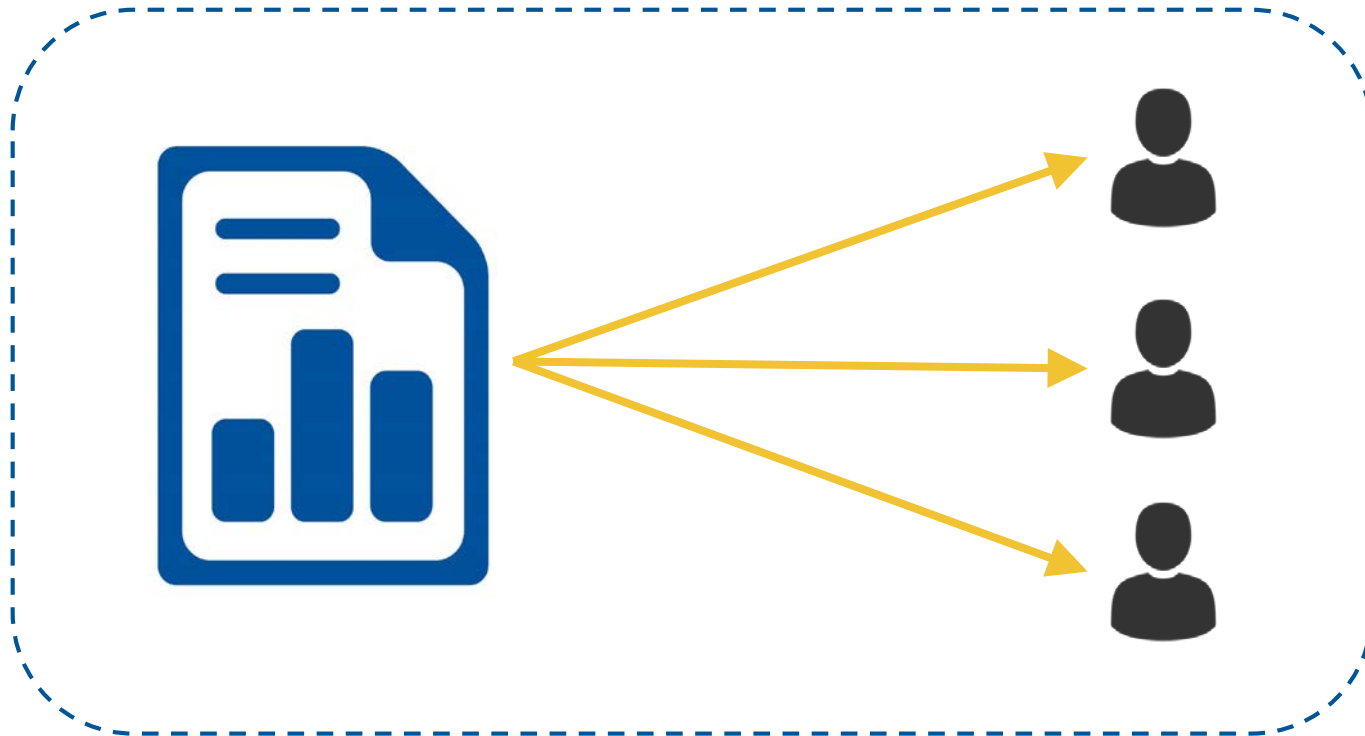
< License | **Tax Group** | Responsible Office >

Westminster, CO

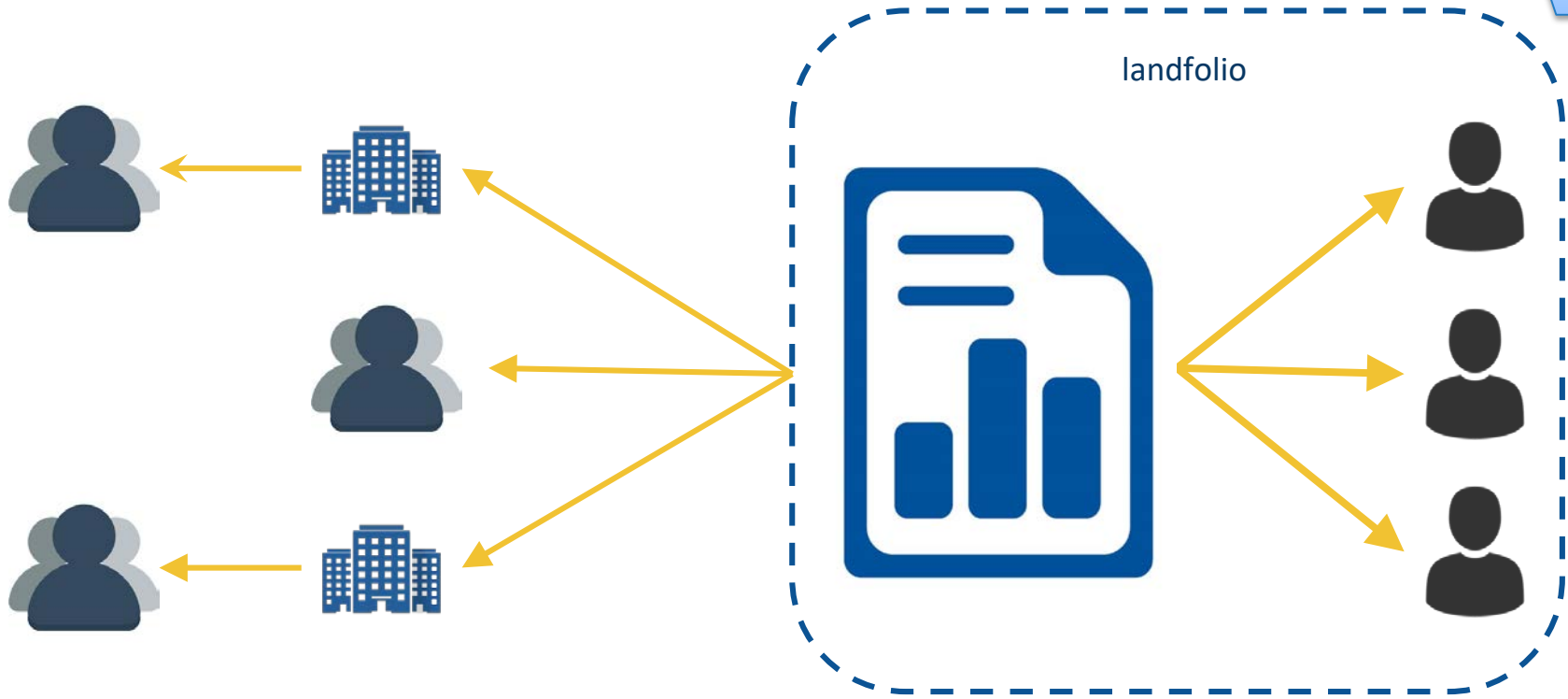


Reportes distribuidos

Reportes distribuidos



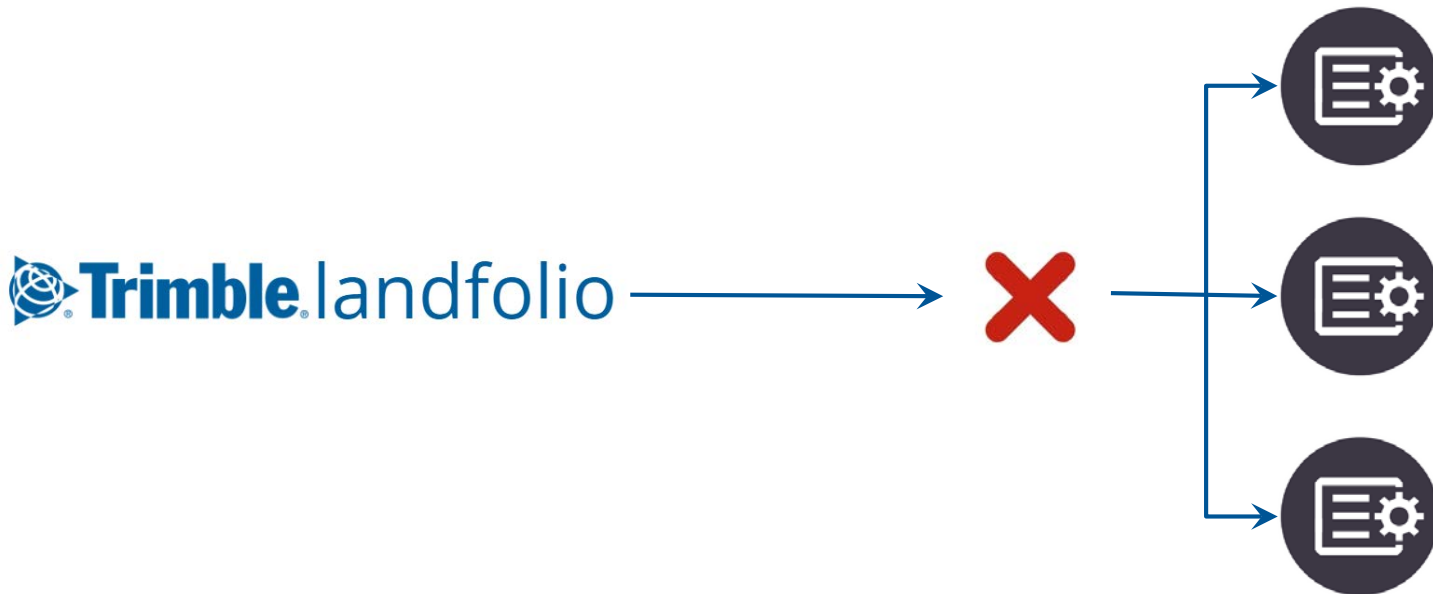
Reportes Distribuidos



Usuarios Externos

Usuarios Internos

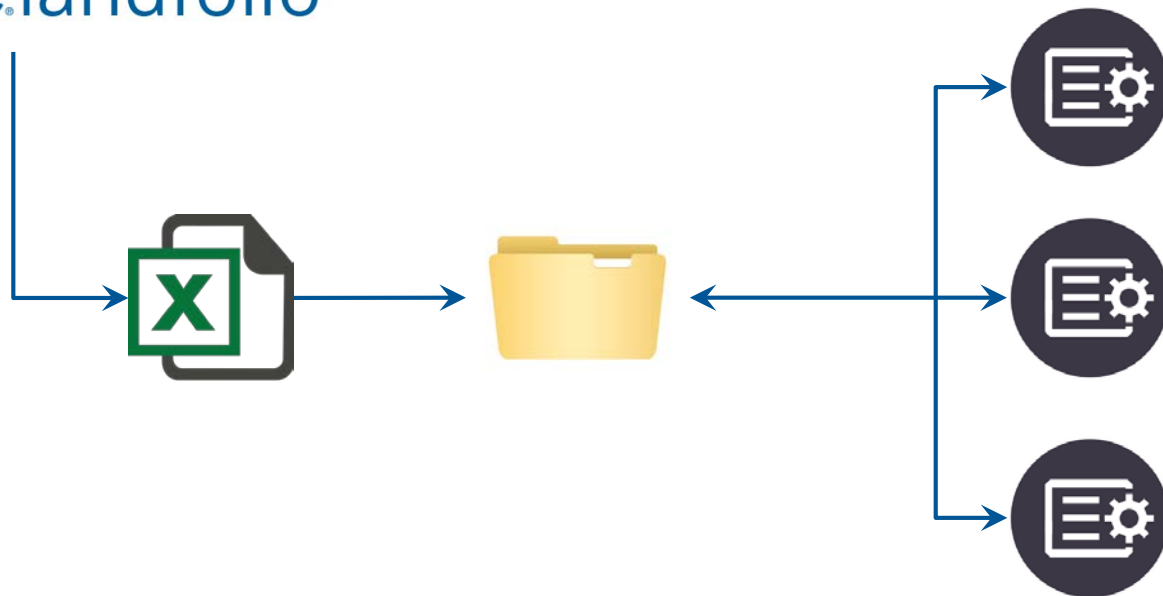
Reportes – Integración con Sistemas Externos



Reportes – Integración con Sistemas Externos



 **Trimble**.landfolio



Reportes distribuidos



General **Distribution** Options

SEND NOW

Distribute via Email:

Start Date Time: 07/02/2018 16:48:4 *

Interval: 1 Months

Distribution Format: PDF

Distribute even if no results.


Save report to the following location:

There are 1 Landfolio users in the list.

All	Full Name	Email Address
<input type="checkbox"/>	Alvaro Goncalves	spatialdimension.com

There are 3 Legal Entities in the list.

All	Name	Code	Type	Email Address
<input type="checkbox"/>	Africa Minmetals Ltd		Company	africa_minmetals@africaminmetals.com
<input type="checkbox"/>	Aqua Mines	AM 00023	Company	josephine@bethinternational.com
<input type="checkbox"/>	Peniel Nathan		Person	rockpeny@gmail.com



Especifico para Jurisdiccion

■ Actualiza Azimut, Distancia y Geometría

referidas al <<License|Shape|Coordinate System|Full Name>>, más 10. El vértice V1, singularizado precedentemente, queda ligado con el Punto de Interés (P.I.) indicado en la manifestación, correspondiente a las coordenadas U.T.M. Norte <<License|Shape|Centroid Y>> metros; Este <<License|Shape|Centroid X>> metros,

de la siguiente manera: desde dicho vértice V1 con Azimut de <<License|Azimuth V1-PM|Code>> grados centesimales, se ubica dicho Punto de Interés a la distancia de <<License|Distance V1-PM|Code>> metros.

En el sector no existen mensuras constituidas a menos de 100 metros y en caso de existir serán debidamente respetadas.

ción minera de exploración de sustancias minerales ubicados en la provincia de <<License|Shape|Punto de Interés|Name>>. La superficie de <<License|Shape|Official Name|Full Name>> que ocupará <<License|Name>>".

terreno pedido, queda determinado por las siguientes características: <<License|Shape|Centroid Y>> metros, Este: <<License|Shape|Centroid X>> metros, referidas al <<License|Shape|Coordinate System|Full Name>>.

entro de un <<License|FormatGEOM|Code>> trazado por líneas rectas, las diagonales se cortan en el Punto Medio ya indicado y las áreas pedidas. Dos de los lados de la configuración, serán <<License|Shape|Height>> metros cada uno y los otros dos serán <<License|Shape|Width>> metros cada uno y medirán <<License|Shape|Width>> metros cada uno.

POR TANTO, en mérito de lo expuesto y en conformidad a lo dispuesto en los artículos 34 y

Chile – Defensa de la Propiedad

■ Cierre Masivo en Superposición



Trimble landfolio Landfolio Demo SAM

Chilean Property Defense

Buscar

Inicio

Derechos

Derechos Mineros

Derechos Superficiares

Permisos Ambientales

Contratos

Targets

Proyectos

Acciones

Mapas

Reportes

Documentos

Empresas

Personas

Chilean Property Defense

Competitor Monitoring

Mexican Work Filing

Mi Configuración

Herramientas

Actualizaciones de Boletín (251) **Superposiciones (9)** Reportes (2)

Exhibir ignorados Exhibir oposiciones Exhibir vigilados Exhibir los que ya no son válidos

Existen 9 Superposiciones en la lista.

Todos	Derecho Superpuesto	Tipo de Derecho	Estatus de Derecho	Rol Expediente	Concesión	Tipo	Fecha Trámite	Estatus de Aprobación	Estatus de Superposición
<input checked="" type="checkbox"/>	Drogo 10 (ITSD-0370)	Chile: ExploTación	Solicitud Mensura	645-2016	CAPRICORNIO 19	Pedimento	15/04/2016	Approved	Undecided
<input checked="" type="checkbox"/>	Drogo 19 (ITSD-0379)	Chile: ExploTación	Solicitud Mensura	V-1179-2017	INCA GOLD 67	Sentencia Constitutiva Exploracion		Approved	Undecided
<input checked="" type="checkbox"/>	Mariana 26 (ITSD-0056)	Chile: ExploRación	Solicitud Sentencia	V-333-2016	TEMBLADOR 105	Pedimento	30/09/2016	Approved	Undecided
<input checked="" type="checkbox"/>	Mariana 30 (ITSD-0060)	Chile: ExploRación	Solicitud Sentencia	V-333-2016	TEMBLADOR 105	Pedimento	30/09/2016	Approved	Undecided
<input type="checkbox"/>	Mariana 25 (ITSD-0055)	Chile: ExploRación	Solicitud Sentencia	V-333-2016	TEMBLADOR 105	Pedimento	30/09/2016	Approved	Undecided
<input type="checkbox"/>	Renan 1 (ITSD-0061)	Chile: ExploTación	Mensurado	V-333-2016	TEMBLADOR 105	Pedimento	30/09/2016	Approved	Undecided
<input type="checkbox"/>	Gabriel 29 (ITSD-0029)	Chile: ExploRación	Pedimento	V-326-2016	KIRGIZ-B CINCO	Pedimento	26/09/2016	Approved	Undecided
<input type="checkbox"/>	Gabriel 30 (ITSD-0030)	Chile: ExploRación	Pedimento	V-326-2016	KIRGIZ-B CINCO	Pedimento	26/09/2016	Approved	Undecided
<input type="checkbox"/>	Mariana 3 (ITSD-0033)	Chile: ExploRación	Solicitud Sentencia	V-326-2016	KIRGIZ-B CINCO	Pedimento	26/09/2016	Approved	Undecided

Chile – Defensa de la Propiedad

■ Cierre Masivo en Superposición

Trimble landfolio Landfolio Demo SAM

Chilean Property Defense

Buscar

Inicio

Derechos

Derechos Mineros

Derechos Superficiares

Permisos Ambientales

Contratos

Targets

Proyectos

Acciones

Mapas

Reportes

Documentos

Empresas

Personas

Chilean Property Defense

Competitor Monitoring

Mexican Work Filing

Mi Configuración

Herramientas

Actualizaciones de Boletín (251) **Superposiciones (9)** Reportes (2)

Exhibir ignorados Exhibir oposiciones Exhibir vigilados Exhibir los que ya no son válidos

Existen 9 Superposiciones en la lista.

Todos	Derecho Superpuesto	Tipo de Derecho	Estatus de Derecho	Rol Expediente	Concesión	Tipo
<input checked="" type="checkbox"/>	Drogo 10 (ITSD-0370)	Chile: ExploTación	Solicitud Mensura	645-2016	CAPRICORNIO 19	Pedimento
<input checked="" type="checkbox"/>	Drogo 19 (ITSD-0379)	Chile: ExploTación	Solicitud Mensura	V-1179-2017	INCA GOLD 67	Sentencia Constitutiva Exploracion
<input checked="" type="checkbox"/>	Mariana 26 (ITSD-0056)	Chile: ExploRación	Solicitud Sentencia	V-333-2016	TEMBLADOR 105	Pedimento
<input checked="" type="checkbox"/>	Mariana 30 (ITSD-0060)	Chile: ExploRación	Solicitud Sentencia	V-333-2016	TEMBLADOR 105	Pedimento
<input type="checkbox"/>	Mariana 25 (ITSD-0055)	Chile: ExploRación	Solicitud Sentencia	V-333-2016	TEMBLADOR 105	Pedimento
<input type="checkbox"/>	Renan 1 (ITSD-0061)	Chile: ExploTación	Mensurado	V-333-2016	TEMBLADOR 105	Pedimento
<input type="checkbox"/>	Gabriel 29 (ITSD-0029)	Chile: ExploRación	Pedimento	V-326-2016	KIRGIZ-B CINCO	Pedimento
<input type="checkbox"/>	Gabriel 30 (ITSD-0030)	Chile: ExploRación	Pedimento	V-326-2016	KIRGIZ-B CINCO	Pedimento
<input type="checkbox"/>	Mariana 3 (ITSD-0033)	Chile: ExploRación	Solicitud Sentencia	V-326-2016	KIRGIZ-B CINCO	Pedimento

1

Ignorar

Monitorizar

Objeto

Exportar

Excel

26/09/2016 approved Undecided

26/09/2016 Approved Undecided

26/09/2016 Approved Undecided

Chile – Defensa de la Propiedad

■ Cierre Masivo en Superposición



Por favor, ingrese un comentario en su decisión de vigilar:

CONTINUAR

CANCELAR

Comentario que debiera mostrar en todas las superposiciones en VIGILAR..

- Empresas
- Personas
- Chilean Property Defense**
- Competitor Monitoring
- Mexican Work Filing
- Mi Configuración
- Herramientas

<input type="checkbox"/>	Renan 1 (ITSD-0061)	Chile: ExploTación	Mensurado	V-333-2016	TEMBLADOR 105	Pedimento			
<input type="checkbox"/>	Gabriel 29 (ITSD-0029)	Chile: ExploRación	Pedimento	V-326-2016	KIRGIZ-B CINCO	Pedimento	26/09/2016	Approved	Undecided
<input type="checkbox"/>	Gabriel 30 (ITSD-0030)	Chile: ExploRación	Pedimento	V-326-2016	KIRGIZ-B CINCO	Pedimento	26/09/2016	Approved	Undecided
<input type="checkbox"/>	Mariana 3 (ITSD-0033)	Chile: ExploRación	Solicitud Sentencia	V-326-2016	KIRGIZ-B CINCO	Pedimento	26/09/2016	Approved	Undecided



Chile – Defensa de la Propiedad

■ Cierre Masivo en Superposición



- Inicio
- Derechos
- Derechos Mineros
- Derechos Superficiares
- Permisos Ambientales
- Contratos
- Targets
- Proyectos

- Empresas Personas
- Chilean Property Defense**
- Competitor Monitoring
- Mexican Work Filing
- Mi Configuración
- Herramientas


Nuevas Acciones Programadas:

Existen 3 acciones en la lista.

Tipo	Estatus	Acción	Código	Comentarios	Vence	Completado	Días Restantes	Usuario Responsable
+	🕒	PD: Vigilar Pedimento	ITSD-0060	Overlap between bulletin article "TEMBLADOR 105 (V-333-2016)" and license "Mariana 30 (ITSD-0060)". Article Type: Pedimento Overlap Status: Vigilar Bulletin Date: 25/10/2016 Solicitante: OLIVARES ...	10/10/2016		-718	
+	🕒	PD: Vigilar Pedimento	ITSD-0056	Overlap between bulletin article "TEMBLADOR 105 (V-333-2016)" and license "Mariana 26 (ITSD-0056)". Article Type: Pedimento Overlap Status: Vigilar Bulletin Date: 25/10/2016 Solicitante: OLIVARES ...	10/10/2016		-718	
+	🕒	PD: Vigilar Pedimento	ITSD-0055	Overlap between bulletin article "TEMBLADOR 105 (V-333-2016)" and license "Mariana 25 (ITSD-0055)". Article Type: Pedimento Overlap Status: Vigilar Bulletin Date: 25/10/2016 Solicitante: OLIVARES ...	10/10/2016		-718	

OK

<input type="checkbox"/>	Renan 1 (ITSD-0061)	Chile: ExploTación	Mensurado	V-333-2016	TEMBLADOR 105	Pedimento	30/09/2016	Approved	Undecided
<input type="checkbox"/>	Gabriel 29 (ITSD-0029)	Chile: ExploRación	Pedimento	V-326-2016	KIRGIZ-B CINCO	Pedimento	26/09/2016	Approved	Undecided
<input type="checkbox"/>	Gabriel 30 (ITSD-0030)	Chile: ExploRación	Pedimento	V-326-2016	KIRGIZ-B CINCO	Pedimento	26/09/2016	Approved	Undecided
<input type="checkbox"/>	Mariana 3 (ITSD-0033)	Chile: ExploRación	Solicitud Sentencia	V-326-2016	KIRGIZ-B CINCO	Pedimento	26/09/2016	Approved	Undecided




Herramienta de Sincronización

Herramienta de Sincronización



- Sincronizar Flujogramas y Configuraciones entre el sitio de Desarrollo y Producción
 - Integrar cambios de configuración sin afectar el entorno de producción.
 - Ahorro de tiempo y costos.
 - Elimina el error humano





Pre-Condiciones



- Incluido en el módulo de Enterprise Productivity
- Entornos de desarrollo, pruebas y producción.
- Test y producción se convierten en “esclavos”, la sincronización es el “maestro” (sitio de desarrollo).
- Herramientas de administración inaccesibles dentro de los sitios “esclavos”
- Todos los sitios en la misma versión exacta del código
- Maneja las implementaciones con o sin el portal E-Gov

Herramienta de Sincronización

Landfolio Synchronization Tool

Source **Destination**

Landfolio

Server: sdrsa14\sql2016 Server: sdrsa14\sql2016

Windows Authentication Windows Authentication

SQL Server Authentication SQL Server Authentication

sa sa

Database: Landfolio\DLCSSourceDemo Database: Landfolio\DLCSTargetDemo

Portal

Server: sdrsa14\sql2016 Server: sdrsa14\sql2016

Windows Authentication Windows Authentication

SQL Server Authentication SQL Server Authentication

sa sa

Database: Portal\DLCSSourceDemo Database: Portal\DLCSTargetDemo

Save Connections Next

Landfolio Synchronization Tool

Proposed Landfolio Changes

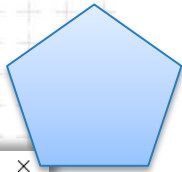
- tblLicenseToGroupRelationshipConstraint: 0 scripts generated
- tblLicenseType: 54 Update scripts generated
- tblLicenseTypeCommodityAllowed: 0 scripts generated
- tblLicenseTypeDocument: 0 scripts generated
- tblLicenseTypeExcludeMapReferenceCategory: 0 scripts generated
- tblLicenseTypeInterfaceFieldSetting: 0 scripts generated
- tblLicenseTypeReferencePointType: 0 scripts generated
- tblLicenseTypeRequiredMapReferenceCategory: 0 scripts generated
- tblLicenseTypeRequiredReferenceCodeType: 0 scripts generated
- tblLicenseTypeShapeSettings: 0 scripts generated
- tblLicenseTypeStatusAllowed: 0 scripts generated
- tblLicenseTypeWorkflow: 0 scripts generated
- tblLookupManagerLookupTable: 0 scripts generated
- tblLookupTable: 0 scripts generated
- tblMapChoice: 0 scripts generated
- tblMapJS: 0 scripts generated
- tblMapLayer: 0 scripts generated

Proposed Portal Changes

66%

Next

Herramienta de Sincronización



Landfolio Synchronization Tool

Proposed Landfolio Changes

```
*** Database Analysis started ***
lutAccountAttribute: 0 scripts generated
lutAccountStatus: 0 scripts generated
lutAccountTransactionAttribute: 0 scripts generated
lutAccountTransactionStatus: 0 scripts generated
lutAccountType: 0 scripts generated
lutAction_ApprovalStatus: 0 scripts generated
lutAction_ApprovalAttribute: 0 scripts generated
lutActionApprovalType: 0 scripts generated
lutActionAssociatedObjectType: 0 scripts generated
lutActionAttribute: 0 scripts generated
lutActionReferenceCodeType: 0 scripts generated
lutActionResult: 0 scripts generated
lutActionTypeGroup: 0 scripts generated
lutActionTypeGroupRequiredField: 0 scripts generated
lutActionTypeReferenceCodeType: 0 scripts generated
lutAddressAttribute: 0 scripts generated
lutAgreementAttribute: 0 scripts generated
```

Script Generation Complete

Script Generation completed successfully

OK

Proposed Portal Changes

```
*** Database Analysis started ***
lutAuditCategory: 0 scripts generated
lutAuditEntryType: 0 scripts generated
lutCatalogueAuthor: 0 scripts generated
lutDraftType: 0 scripts generated
lutInvoiceStatus: 0 scripts generated
lutPageType: 0 scripts generated
lutPaymentContext: 0 scripts generated
lutPortalAliasType: 0 scripts generated
lutProcessType: 0 scripts generated
tblLicenseHistoryItem: 0 scripts generated
tblMembership: 0 scripts generated
tblMenuItem: 0 scripts generated
tblMenuSection: 0 scripts generated
tblPage: 0 scripts generated
tblPageMembership: 0 scripts generated
tblPageMenuSection: 0 scripts generated
tblPaymentGatewayPlugin: 0 scripts generated
```

100% Next

Landfolio Synchronization Tool

Synchronization Description Please Enter

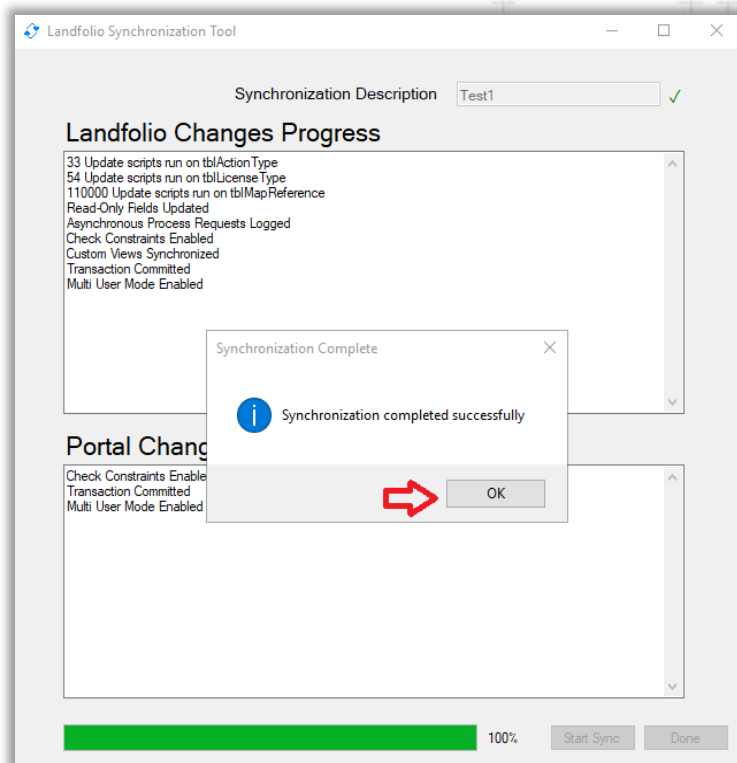
Landfolio Changes Progress

↑

Portal Changes Progress

Start Sync Done

Herramienta de Sincronización



Restricción en las herramientas ADMIN



Trimble landfolio Landfolio CST Demo Landfolio CST Demo (6.1.3.00) landfolio ADMIN (sign out)

Search Admin Tools


Configuration of this site is managed through a separate site. Some Admin Tools will be disabled.

- System**
 - Database Connection
 - Authentication Settings
- Application Settings**
 - [General Settings](#)
 - Selectable Fields
 - Field Validations
 - Brief Controls
 - Document Settings
 - Indirect Documents
 - Document Field Settings
 - Notifications
 - User Notification Templates
 - Tasks
- Spatial Settings**
 - General Settings
 - Spatial Datasets
 - Coordinate Systems
 - Geo-Transformations
 - Map Services
- WorkFlows**
 - General Settings
 - View WorkFlows
 - View Rules
 - Refresh Rule Summaries
- System Types**
 - General Settings
 - Action Types
 - License Types
 - Agreement Types
 - Jurisdictions
 - Group Types
 - Relationship Constraints
 - Regions
 - Companies
 - People
- Lookup Tables**
 - Edit
 - Refresh Lookup Tables

Trimble landfolio Landfolio CST Demo Landfolio CST Demo (6.1.3.00) landfolio ADMIN (sign out)

Search Admin Tools

- Map Services
 - Maps
 - Map Choice
 - Map Print Templates
 - Map Layout Documents
 - Map References
- Reports**
 - General Settings
 - Template Schema
 - Report Schema
 - Standard Tags
 - Custom Tags
- Tools**
 - [Diagnostic Report](#)
 - [Import Data](#)
 - [Batch Processes](#)
 - [Debug Tools](#)
- Plugins**
 - Plugin Basic Settings
- Document Repositories**
 - Landfolio File System
- Parameter Values**
 - Edit
- Users**
 - [General Settings](#)
 - Edit
 - [Log in as another user](#)
- Audit**
 - [Authentication Log](#)
 - [Email Log](#)
 - [Audit](#)
- Templates**
 - License Templates
 - Agreement Templates
 - Group Templates
- Wizards**
 - New License Wizard



 Preguntas?